



# ISLAND

## ERLEBNISREISEN

ISLAND • GRÖNLAND • FÄRÖER



**Gruppen- und Individualreisen 2022 - 2023**



# Herzlich Willkommen

Góðan daginn, liebe Islandbegeisterte,

endlich gibt es wieder einen neuen Katalog, nachdem wir coronabedingt leider ein Jahr aussetzen mussten. Daher freuen wir uns umso mehr, diesen in einem neuen Format zu präsentieren - ein DINA4 Wendekatalog, Haupt- und Reitkatalog in einem! Unser Programm ist dabei weiterhin vielfältig geblieben mit sorgsam für Sie zusammengestellten Reisevorschlägen.

Angesichts des viel diskutierten Klimawandels und des daraus resultierenden Abschmelzens der Gletscher in Island und Grönland ist die freiwillige Klimaschutzspende für atmosfair weiterhin fester Bestandteil in all unseren Reisen. Wir freuen uns sehr über die große Spendenbereitschaft unserer Kunden.

Wir sind nun seit 5 Jahren von TourCert für nachhaltigen Tourismus und verantwortungsvolle Unternehmensführung zertifiziert und haben das CSR-Siegel erhalten. Die Rezertifizierung wird für das Jahr 2022 angestrebt.


Die Lust aufs Reisen ist, nach der unfreiwilligen Reisepause in 2020 und 2021, größer denn je. Reisen nach Island, aber auch auf die wunderbaren Nachbarn Grönland und die Färöer Inseln, erfreuen sich großer Beliebtheit und die Anfrage ist hoch. Nicht zuletzt der im März 2021 auf der Halbinsel Reykjanes ausgebrochene Vulkan am Fagradalsfjall hat sich im Sommer als wahrer Touristenmagnet entpuppt. Nach etwa 6 Monaten wurde es sehr ruhig um ihn. Im Dezember 2021 wurden jedoch wieder stärkere Erdbeben aufgezeichnet. Man darf also gespannt sein, ob er uns auch weiterhin in seinen Bann zieht.

Immer mit Blick auf die Corona-Lage und gemäß geltenden, sich auch mal kurzfristig ändernden Einreisebestimmungen bemühen wir uns, Sie sicher in eines der schönsten Länder dieser Erde zu bringen.

Wir blicken positiv in eine neue, spannende Saison und freuen uns auf die gemeinsame Reiseplanung mit Ihnen.

Ihr Team von  
ISLAND Erlebnisreisen





# Ihr Island-Erlebnisteam

Wir als Island-Enthusiasten stellen uns vor: Am liebsten sind wir selbst dort, oder auch in Grönland oder auf den Färöer Inseln unterwegs; zusammen bringen wir es auf über 100 Island-, ein gutes Dutzend Grönland- und ein halbes Dutzend Färöer-Reisen. Einige von uns haben auch längere Zeit in Island oder Grönland gelebt, gearbeitet oder studiert. Eine fundierte Landeskenntnis dürfen Sie also von uns erwarten!

Daheim im Büro können wir uns keine schönere Arbeit vorstellen, als mit Ihnen zusammen Ihre Reisen in diese Länder zu planen und sie mit unseren Freunden und Partnern vor Ort zu buchen. Jeder von uns hat seine persönlichen Schwerpunkte, so dass Sie auch mit speziellen Reisewünschen einen kompetenten Ansprechpartner bei uns finden.



**Bruno Guttenberg**  
\* 1955 † 2016

Gründete 1998 in einem Hamburger WG-Zimmer ISLAND Erlebnisreisen und machte damit die Begeisterung zum Beruf.



**Eva-Maria Entreß**  
im Team seit 1998

Kennt Island und Grönland von vielen Reisen zu verschiedenen Jahreszeiten und Anlässen. 2001 heiratete sie in einer Kirche am Mývatn.

eva@islanderlebnis.de



**Barbara Amend**  
im Team seit 2002

Islandbegeistert seit 1998, hat sie inzwischen bei fünfzehn Reisen jeden Winkel Islands erkundet und sich auch in Grönland und auf den Färöern umgesehen.

barbara@islanderlebnis.de



**Manuela Wernicke-Skubich**  
im Team seit 2003

Lebte 2002-2003 in Nordisland und erforschte seither bei weiteren Reisen zu allen Jahreszeiten die übrigen Landesteile und Grönlands Westen. 2019 besuchte sie erstmals die Färöer Inseln und war sofort begeistert.

manuela@islanderlebnis.de



**André Meißner**  
im Team seit 2010

Verbrachte zusammengenommen fast zwei Jahre in Grönland, Island und auf den Färöern, und zwar bei Urlaubsreisen, Praktika und als Reiseleiter.

andre@islanderlebnis.de



**Katrin Hiners**  
im Team seit 2007

Ging 2003-2006 der Pferde wegen nach Island, studierte und arbeitete dort. Sie spricht Isländisch und hat eigene Islandpferde. Bereiste inzwischen auch Grönland und die Färöer.

katrin@islanderlebnis.de



**Hanna Brümmel**  
im Team seit 2008

Lernte Island (und mittlerweile auch Westgrönland) neben dem Studium durch Reisen und Arbeitsaufenthalte kennen. Sie spricht Isländisch und ist begeisterte Islandpferde-Reiterin.

hanna@islanderlebnis.de

**Unsere Kontaktdaten  
finden Sie auf Seite 4**



## Individualreisen

- 6 Übersicht Individualreisen**
- 7 Reisebaustein: Anreise
- 8 Reisebaustein: Mietwagen
- 9 Reisebaustein: Unterkunft
- 9 Zubuchbare Extras
- 10 Individualreisen
- 29 Reisebausteine: Tagesausflüge & Kurtouren

## Gruppenreisen

- 30 Übersicht Gruppenreisen**
- 31 Gruppenreisen

## Islands ungleiche Nachbarn

- 42 Übersicht Grönland und Färöer**
- 43 Reisen nach Grönland
- 44 Reisen auf die Färöer

## Gut zu wissen

- 5 Ein paar Fakten über Island
- 42 Fakten über Grönland und die Färöer
- 46 Kundenfeedback, Reiseversicherung, Dank
- 47 Klimaschutz und Nachhaltigkeit
- 48 Übersichtskarte Island



## Reiten in Island

Für Reiter und solche, die es vielleicht werden wollen, gibt es unser umfangreiches vielfältiges Reittourprogramm mit ganz unterschiedlichen Touren von zwei Stunden bis zu zwei Wochen Dauer.

Informationen finden Sie unter [www.islanderlebnis.de/reiten](http://www.islanderlebnis.de/reiten) und im **Reitkatalog 2022 bis 2023**, den Sie auf der Rückseite dieses Wendekatalogs

finden. Termine und Preise zu den Reisen aus diesem Katalog entnehmen Sie bitte dem beiliegenden Extrablatt „Termine & Preise 2022“/„Termine & Preise 2023“.

## Extrablatt Termine und Preise

Termine und Preise zu den Reisen aus diesem Katalog entnehmen Sie bitte dem beiliegenden Extrablatt „Termine & Preise 2022“/„Termine & Preise 2023“.

## Wir sind für Sie erreichbar

**ISLAND Erlebnisreisen GmbH**  
 Heinrich-Schacht-Straße 58  
 D-22880 Wedel  
 Telefon 04103-9 000 770  
 Telefax 04103-9 000 777  
 info@islanderlebnis.de  
 www.islanderlebnis.de

**Bürozeiten:**  
 Mo - Mi: 09-18 Uhr  
 Do: 09-17 Uhr  
 Fr: 09-15 Uhr  
 Sa: nach Vereinbarung

**Reiseberatung**  
 Für persönliche Reiseberatung nehmen wir uns gerne Zeit.

Besuchen Sie uns auch gerne in unserem Büro!  
 Wir empfehlen Ihnen eine vorherige Terminvereinbarung!

# Island wärmt die Seele ...

... das wird jeder bestätigen, der das Land unter dem Polarkreis besucht hat.

Warme Sachen sollten Sie zwar einpacken, wenn Sie die Reise dorthin antreten, aber vergessen Sie auch Badeanzug und T-Shirt nicht - es könnte 25° warm werden! Und rauherem Wetter lässt es sich trefflich im warmen Naturbad oder im Hot Pot trotzen. Aber natürlich ist mit unserem Motto nicht das Wetter gemeint.

Es sind oftmals kleine Dinge, die die Seele wärmen: ein leuchtendes Moospolster im kargen Hochland, ein zartes Pflänzchen am Fuß eines Gletschers, eine Herde verspielter, unbändig heruntollender Islandpferde.

Es sind auch Begegnungen mit Menschen und die oft überraschend herzliche Gastfreundschaft der Isländer, die dafür sorgen, dass Sie sich in Island wohl und in rauer Natur gut aufgehoben fühlen.

## Ein paar Fakten über ISLAND

Größe	103.000 km <sup>2</sup> - entspricht der Fläche der ostdeutschen Bundesländer
Einwohner	366.425
Sprache	Isländisch. Fast alle Isländer sprechen Englisch, einige Deutsch.
Schrift	Lateinisches Alphabet mit 3 speziell isländischen Buchstaben: Æ, æ sprich ai Ð, ð wie th in engl. "that" Þ, þ wie th in engl. "thing"
Währung	Isländische Krone (IKR, ISK). Kurs schwankend, Stand Dez. 2021: € 1,- = ca. 148 IKR
Klima	Subarktisch mit Golfstromeinfluss: kühle Sommer, milde Winter, wechselhaftes Wetter
Wirtschaft	Tourismus, Energie, Fischerei
Natur	pur



Die vorgestellten Reisevorschläge für Individualreisen auf den folgenden Seiten sind als Anregung für Ihre Reiseplanung gedacht. Sie können sich darauf verlassen, dass die oft erprobten, über zwei Jahrzehnte optimierten Reisevorschläge von Island-Enthusiasten entwickelt wurden, die das Land wie ihre Westentasche kennen und genau wissen, warum z. B. gerade hier eine Übernachtung eingeplant ist und nicht 50 km weiter. Sie können sich ihnen bedenkenlos anvertrauen.

Aber Sie müssen das nicht! Wir möchten Ihre Reise buchen, nicht unsere. Wir möchten, dass Sie begeistert aus Island zurückkommen.

Deshalb ist es für uns wichtig zu wissen, worauf es Ihnen ankommt. Besprechen Sie Ihre Reise Wünsche und Interessen vor Buchung mit uns, damit wir Ihren Reiseplan, die Auswahl Ihrer Unterkünfte usw. darauf abstimmen können. Unsere Reisevorschläge sind nicht in Stein gemeißelt. Route, Reisedestinationen, auch die Reisedauer – alles kann geändert werden. Wenn Sie Ihre Reise komplett selbst planen und sie nur noch buchen möchten – auch das ist kein Problem.

Frühzeitig zu buchen empfehlen wir grundsätzlich. Nicht nur wegen der Preisvorteile, auch weil die Reise dann noch ohne Kompromisse wunschgemäß gebucht werden kann. Es ist ratsam, eine Sommerreise nach Island bereits im Vorjahr zu buchen. Da das Angebot, insbesondere von Unterkünften in Island begrenzt ist, suchen wir die bestmögliche Alternative, sollte ein Haus ausgebucht sein.

Ein Wort noch zu den Preisen: Bei Druck dieses Katalogs konnten wir nicht wissen, wie viel genau Ihr Flug bei Buchung wirklich kostet und in welchem Hotel wir ein Zimmer für Sie bekommen. Unsere Reisepreise sind daher mit realistischen Durchschnittspreisen berechnet. Sie sind oft nicht das letzte Wort.

Frühbucher haben Preisvorteile, oft über den 3%igen Frühbucherrabatt hinaus, den wir für Individualreisen grundsätzlich einräumen (für Reisen von Mai – September: bis 6 Monate vor Abflug/ für Reisen in der Nebensaison: bis 3 Monate vor Abflug).

Fragen Sie uns für Ihren Reiseplan und -termin nach einem Reiseangebot. Wo Preisabzüge möglich sind, werden Sie diese auch in Ihrem Angebot finden.

Wenn bei später Buchung nur noch teure Restplätze zu

bekommen sind, lassen sich jedoch auch Zuschläge nicht immer vermeiden.

### Eingeschränkte Mobilität:

Unsere Reisen sind im Allgemeinen für Personen mit eingeschränkter Mobilität nicht geeignet. Gern besprechen wir jedoch mit Ihnen persönlich, ob die Durchführung einer Reise in abgeänderter Form und mit einer Begleitperson machbar ist.



## Vom Reisetraum zur Traumreise: unser Service für Island-Entdecker

### Vor der Buchung:

**Reiseplanung:** Besprechen Sie alle Fragen zur Reise vor Buchung mit uns. Für sorgfältige Reiseberatung (per E-Mail, per Telefon, am besten vis-à-vis im Büro) nehmen wir uns gerne Zeit.

**Reiseangebot:** Wenn Ihr Reiseplan steht, stellen wir ein darauf abgestimmtes Reiseangebot für Sie zusammen.

**Buchung:** Teilen Sie uns Ihre Buchungswünsche schriftlich mit (formlose E-Mail genügt).

### Vor der Reise

Nach Eingang Ihrer Restzahlung erhalten Sie ca. 2-3 Wochen vor Abreise die **Reiseunterlagen**. Diese umfassen:

- ✉ Flug- oder Fährtickets, ggf. weitere Tickets
- ✉ eine kompakte, persönlich für Sie zusammengestellte Reiseinfo mit Ihren Reisedaten und -adressen. Es enthält alle wichtigen Informationen zum Flug, Mietfahrzeug, Ihren Unterkünften und evtl. weiteren gebuchten Leistungen.

### Während der Reise

Normalerweise klappt alles und nichts geht schief! Falls aber doch ein Problem aufkommt, wenden Sie sich zunächst direkt an den Anbieter vor Ort (Gastgeber, Fahrzeugvermieter o.a.). Wird Ihnen nicht geholfen, rufen Sie unser Büro an oder unseren im Sommer rund um die Uhr erreichbaren Ansprechpartner für Notfälle vor Ort. Die Nummer steht in Ihrer Reiseinfo.

### Nach der Reise ...

freuen wir uns über Rückmeldung. Wir sind immer neugierig, wie es war – und ob es etwas gibt, das wir verbessern könnten!

### Nach der Buchung:







#### Buchungsbestätigung, Rechnung, Infomaterial

Ihre Buchungsbestätigung erhalten Sie, sobald die letzte Einzelbuchung für Ihre Reise bestätigt ist.

Mit der Bestätigung bekommen Sie die Rechnung (in der wir um eine sofortige Anzahlung/sowie Restzahlung 1 Monat vor Abreise bitten) und weitere Unterlagen wie den Reisepreissicherungsschein.

Außerdem stellen wir für Ihre Reise ein Infopaket zusammen: Straßenkarte (im Maßstab 1:500 000) mit Markierung Ihrer Unterkünfte, einen Reiseführer Ihrer Wahl, Hinweise für Autofahrer sowie ein Heft „100 Erlebnisse in Island“ mit Ausflugsinformationen, Buchungsadressen usw.

## Erklärung der Symbole

-  Diese Reise ist mit jedem Auto möglich.
-  Für diese Reise brauchen Sie einen SUV oder Jeep mit Allradantrieb.
-  Gruppenreise mit Reisebus
-  Seereise
-  Diese Reise beinhaltet mindestens eine Schlafsackübernachtung – bitte eigenen Schlafsack mitbringen!
-  Der Schwierigkeitsgrad der Wanderungen ist auf Seite 30 erklärt



## Flug

**Flüge nach Island** Das Angebot an Nonstop-Flügen ab Deutschland, Österreich und der Schweiz zu Islands internationalem Flughafen Keflavik ist mittlerweile das ganze Jahr über recht groß. Die Flugdauer beträgt 3 bis 4 Stunden.

**Flugpläne** Einen Überblick finden Sie in den Tabellen, genaue Flugzeiten unter [www.islanderlebnis.de/flugplan](http://www.islanderlebnis.de/flugplan).

**Flugpreise** Unsere Reisen sind mit Durchschnittsflugpreisen in der Economy Class kalkuliert. Des Öfteren kann es aber auch zu höheren oder niedrigeren Flugpreisen kommen. Reguläre Preisvorteile für Frühbucher geben wir über den Frühbucherrabatt an Sie weiter. Über evtl. weitergehende Sonderpreise oder Flugzuschläge informieren wir Sie auf Anfrage bzw. im Reiseangebot.

**Rail&Fly** Bahnticket zum Icelandair-Flug und zurück: ab € 90,- andere Flüge: auf Anfrage

**Flughafentransfer** in Island Keflavik - Reykjavik mit dem Flybus oder Airport Express, Fahrzeit ca. 45 min. passend zu allen Flügen, optional auch mit Zubringer zur Unterkunft bzw. zu einer Sammelhaltestelle nahe Ihrer Unterkunft.

**Inlandflüge** ab Reykjavik Stadtflughafen nach Akureyri, Egilsstadir, Ísafjörður u.w.

### Flüge nach Grönland

ab Kopenhagen: nach Kangerlussuaq, Narsarsuaq / ab Reykjavik Stadtflughafen: nach Kulusuk, Nuuk, Narsarsuaq / ab Keflavik: Ilulissat

### Flug-Schiff-Kombination

Eine reizvolle Anreisemöglichkeit: eine Strecke mit dem Schiff, die andere mit dem Flugzeug. Bei Interesse fragen Sie uns nach einem Reisevorschlag!

## Sommerflugplan

Juni - August 2022

von/nach	Direktflüge von/nach Keflavik (Flugtage)						
	mit Icelandair						
Frankfurt	Mo	Di	Mi	Do	Fr	Sa	So
München	Mo	Di	Mi	Do	Fr	Sa	So
Hamburg		Di		Do	Fr		So
Berlin	Mo	Di	Mi	Do	Fr	Sa	So
Amsterdam	Mo	Di	Mi	Do	Fr	Sa	So
Zürich	Mo	Di	Mi	Do	Fr	Sa	So
	mit Lufthansa						
Frankfurt	MoDi	Di	MiDo	Do	FrSa	Sa	SoMo
München				DoFr		SaSo	
	mit Austrian Airlines			mit Eurowings			
Wien	DiMi	FrSa	SoMo		Hamburg	Do	So
					Düsseldorf	Do	So

Die Icelandair fliegt tlw. 2x täglich ab/an Frankfurt, München, Berlin, Amsterdam und Zürich. Erklärung MiDo: Hinflug abends, Rückflug in der darauffolgenden Nacht;

### Übergangszeit

Mit einigen Einschränkungen gilt der Sommerflugplan auch im Mai und September.

## Winterflugplan

Oktober 2021 - April 2022

von/nach	Direktflüge von/nach Keflavik (Flugtage)						
	mit Icelandair						
Frankfurt	Mo		Mi	Do	Fr	Sa	So
München	Mo		Mi	Do	Fr	Sa	So
Berlin		Di		Do	Fr	Sa	So
Zürich	Mo		Mi	Do			So
	mit Lufthansa						
Frankfurt		Di		Do			So

## Fährrschiff

### Nach Island mit eigenem Auto:

Das Fährrschiff **Norröna** verkehrt jede Woche zwischen Hirtshals in Dänemark über Tórshavn, die Hauptstadt der Färöer, nach Seyðisfjörður in Island - neuerdings wieder rund ums Jahr, d.h. auch im Winter. Im Sommer gibt es eine zusätzliche Fahrt Dänemark - Färöer, so dass Sie die Reise nach Island für drei Tage auf den Färöern unterbrechen können (sehr zu empfehlen!).

### Anhaltspunkte für Autofahrer:

Entfernung nach Hirtshals

- von Hamburg: 520 km, ca. 6 Std.
- von Flensburg: 370 km, ca. 4 Std.

### Anhaltspunkte für Bahnreisende:

Zugverbindungen nach Hirtshals siehe [www.bahn.de](http://www.bahn.de) und [www.dsb.dk](http://www.dsb.dk)

### Bordverpflegung

... kann bei Buchung der Überfahrt mitgebucht werden, bis zu 20% günstiger als an Bord Preise (Erw. / Kind 3 - 11 Jahre)

- Frühstücksbuffet € 17,- / € 8,-
- Tagesgericht (mittags) € 16,- / € 8,-
- Tagesgericht (abends) € 17,- / € 8,-
- Großes Abendbuffet € 34,- / € 16,-

### Kabinen an Bord

... sind zwingend buchbar. Mindestens ein Liegeplatz (im 6er-Abteil, mit Gemeinschaftsdusche / WC) muss für die Überfahrt gebucht werden. Diese Liegeabteile sind nicht abschließbar. Weiterhin haben Sie die Wahl zwischen Innenkabinen ohne Fenster und Außenkabinen mit Fenster. Alle Kabinen verfügen über Dusche / WC, TV und Schrank.



2-Bettkabine innen



4-Bettkabine außen

### Urlaub auf den Färöern:

Reisen Sie zum günstigen Preis in der Hauptsaison mit MS Norröna auf die Färöer Inseln.

Preise beinhalten Überfahrt, Kabinen und Fahrzeugmitnahme.

Abfahrt von Hirtshals Di oder Sa

4. Juni bis 19. August 2022

Abfahrt von Tórshavn Sonntag

05. Juni bis 14. August 2022



## Sommerfahrplan 2022

04.6.22 - 19.8.22

Hafen	Tag	an	ab
Hirtshals	Sa		15:30
Tórshavn	So	22:30	23:30
Hirtshals	Di	09:30	11:30
Tórshavn	Mi	17:30	18:00
Seyðisfjörður	Do	08:30	10:30
Tórshavn	Fr	03:00	03:30
Hirtshals	Sa	12:30	

## Frühjahr / Herbst / Winter

01.1.-03.6.22 und 20.8.-31.12.22

Hafen	Tag	an	ab
Hirtshals	Sa		16:00
Tórshavn	Mo	07:30	14:00
Seyðisfjörður	Di	09:00	
Seyðisfjörður	Mi		20:00
Tórshavn	Do	15:00	21:00
Hirtshals	Sa	11:30	

## Mietwagen



Islands Straßen lassen sich grob in **Asphaltstraßen** (wie der größte Teil der Ringstraße und viele mehr), **Schotterstraßen** (sehr unterschiedlicher Zustand) und **Jeepisten** (F-Straßen) unterteilen. Für das Hochland ist immer ein Jeep von Nöten, diese Straßen sind aber nur im Sommer befahrbar. Der Rest des Landes ist i.d.R. mit einem Pkw befahrbar. Bitte fragen Sie uns nach dem geeigneten Fahrzeug für Ihre geplante Reiseroute.

<b>Gruppe A</b>  <b>VW Polo o. ä.</b> ideal für 1-2 Personen	<b>Gruppe B</b>  <b>VW Golf o. ä.</b> ideal für 2-3 Personen	<b>Gruppe BB</b>  <b>Nissan Juke awd o. ä.</b> ideal für 2-3 Personen
<b>Gruppe N</b>  <b>Skoda Octavia Kombi o. ä.</b> ideal für 4 Personen	<b>Gruppe M</b>  <b>VW Caddy Maxi o. ä.</b> ideal für 5-6 Personen	<b>Gruppe E</b>  <b>Suzuki Jimny 4wd</b> ideal für 2 Personen
<b>Gruppe F</b>  <b>Suzuki Vitara 4wd o. ä.</b> ideal für 3 Personen	<b>Gruppe G</b>  <b>Kia Sportage 4wd o. ä.</b> ideal für 4 Personen	<b>Gruppe H</b>  <b>Kia Sorento 4wd o. ä.</b> ideal für 4 Personen
<b>Gruppe I</b>  <b>MMC Pajero 4wd o. ä.</b> ideal für 5 Personen	<b>Gruppe Q,V,X</b>  Weitere Fahrzeuggruppen unter <a href="http://www.islanderlebnis.de/mietwagen">www.islanderlebnis.de/mietwagen</a>	

Informationen über **Zusatzversicherungen**, **zubuchbare Extras** u. a. finden Sie in Ihrem Reiseangebot und unter [www.islanderlebnis.de/mietwagen](http://www.islanderlebnis.de/mietwagen)

## Mit Camper, Wohnmobil oder Zelt ...

... reisen Sie auch im Sommer sowie in der Zwischensaison flexibel. Sie sind nicht an vorgebuchte Unterkünfte gebunden, sondern können spontan einen der über 100 Campingplätze in Island ansteuern.

Wenn Sie nicht zelten möchten, haben Sie die Wahl zwischen einfacher ausgestatteten Campern (ohne Dusche/WC) und komfortableren Wohnmobilen mit Dusche/WC.

Mit einem Camper/Wohnmobil müssen Sie einen Campingplatz für die Nacht aufsuchen. Das Übernachten im Camper/Wohnmobil in freier Natur ist in Island nicht mehr gestattet.

Die Mindestausstattung beträgt:

- Schlafplatz 2-6 Personen inkl. Bettwäsche
- Gasherd (Gr. Q: 1-flammig) und gefüllte Gasflasche
- Spülbecken, Abwaschutensilien, Geschirrtuch
- Kühlschrank bzw. Kühlbox
- Töpfe, Pfannen, Kochutensilien
- Teller, Besteck, Becher
- Tisch und Sitzgelegenheiten (Gr. Q: Küchenarbeitsfläche als Esstisch)
- Schränke bzw. Gepäckstauraum
- Wassertank
- Standheizung

Weiteres Zubehör auf Anfrage.

### Campervan

**nicht hochlandtauglich**  
**Kompakt:**

Die Campervans sind klein und einfach ausgestattet, aber alles Nötige ist da. Den Q1 gibt es seit 2019 auch als Automatik.

#### Fahrzeuggruppen

Q1	2x	2x
Q2	4x	2x
Q3	4x	4x



### Wohnmobil

**nicht hochlandtauglich**  
**Komfortabel:**

Die Wohnmobile sind geräumig und hervorragend ausgestattet, inklusive Nasszelle.

#### Fahrzeuggruppen

V2	4x	4x
V3	6x	6x



### 4wd Camper

**hochlandtauglich**  
**Robust:**

Mit einem 4wd-Camper kommen Sie auch durchs Hochland.

#### Fahrzeuggruppen

X1	4x	2-4x
X3	4x	3-4x



### MB Camper Marco Polo

**bedingt hochlandtauglich**

Mit der Erlaubnis die Pisten Kjölur (Str. 35) und Kaldidalur (Str. 550) fahren zu dürfen, aber durchaus eine komfortable, hochland-light Alternative zum 4wdr Camper.

#### Fahrzeuggruppe

V1	4x	2-4x
----	----	------





## Unterkunft

Sehr viele Gastgeber und Unterkünfte in Island kennen wir persönlich - daher sind Sie bei uns in guten Händen, was die Auswahl geeigneter Unterkünfte betrifft. Die Ausstattung und Größe der Zimmer kann sehr unterschiedlich sein - bitte besprechen Sie Ihre Wünsche vor der Buchung mit uns, damit wir die passende Unterkunft für Sie aussuchen können. Viele der beliebtesten Häuser sind sehr klein und schnell ausgebucht - es lohnt sich daher früh anzufragen!

### Kategorie A

#### Zimmer mit eigener Dusche/WC

Hier übernachten Sie in einem Zimmer mit eigenem (Dusch)Bad, inklusive Frühstück. Unsere Reisepreise sind mit Mittelklasse-Hotels berechnet. Wenn Sie gehobeneren Standard wünschen, bieten wir Ihnen auf Anfrage Deluxe-Zimmer oder Vier-Sterne-Hotels („Kat. A+“) an.

### Kategorie B

#### Zimmer mit Etagedusche/-WC

Auch in dieser Zimmerkategorie ist das Frühstück inklusiv - jedoch teilen sich mehrere Personen, i.d.R. nicht mehr als 5 Zimmer eine Dusche und WC. Der Aufenthaltsraum ist hier auch schon mal das private Wohnzimmer der Gastgeber.

### Kategorie C

#### Schlafsackunterkunft

Hierzu bringen Sie Ihren eigenen Schlafsack mit. Hostels und Berghütten bieten diese Unterkunft an; sie beinhaltet ein Bett (meist im Mehrbettzimmer), teilweise auch Zugang zu einer Gästeküche und natürlich zu Dusche/WC. In manchen Häusern ist Frühstück oder ein Doppelzimmer zubuchbar.

### Essen und Trinken

In den größeren Städten finden Sie ein breites gastronomisches Spektrum vom Imbiss bis zum Restaurant. Ländlich gelegene Farmgasthäuser bieten oft Abendessen auf Vorbestellung.

### Ferienhaus

Viele Regionen Islands laden auch zum Ferienhaus-Urlaub ein. Die Holzhäuser im skandinavischen Stil sind einfach, aber mit allem Nötigen ausgestattet - viele haben sogar einen Hot Pot!

### Camping

Über 100 Campingplätze gibt es in Island, meist wunderschön gelegen, jedoch auch hier gilt: die Ausstattung ist sehr unterschiedlich. Ob Sie mit Zelt oder Wohnmobil reisen - Vorreservierung ist nicht erforderlich (außer Gruppen). Sind Sie mit Camper oder Wohnmobil unterwegs, müssen Sie zur Nacht einen Campingplatz ansteuern. Wildes Campen ist nicht mehr gestattet.



Hotel, Kategorie A



Gästehaus, Kategorie B



Appartement




Ferienhaus

## Zubuchbare Extras zu Ihrer Reise

- Rail & Fly Ticket (Zug-zum-Flug) für Anreise zum Icelandair-Flug mit der Bahn von jedem Bahnhof innerhalb Deutschlands
- Mietfahrzeug
  - Zweitfahrergebühr (dehnt den Versicherungsschutz auf den Zweitfahrer aus)
  - Zusatzversicherungen (Super CDW, Gravel Protection, SADW Sandsturm- und Ascheversicherung)
- Unterkunft Kat. C: Zuschlag pro Person und Nacht für Doppel- oder Einzelzimmer, Bettwäsche mieten, Frühstück: auf Anfrage
- Extratouren z.B. Ausritt, Hochlandtour, nach Grönland siehe [www.islanderlebnis.de/ausflug](http://www.islanderlebnis.de/ausflug) auf Anfrage
- Reise(rücktrittskosten)versicherung

Die gängigsten Extras finden Sie auch in Ihrem Reiseangebot!





## Sb nupperreis rund um Island

### Island in einer Woche - Schwerpunkte setzen

Tourcode: IFE1  

#### Verpflegung:

- Frühstück

#### Enthaltene Leistungen:

- Flug inkl. Flughafensteuern, Gepäck
- Mietfahrzeug 7 Tage ab/ bis Flughafen Keflavík inkl. CDW (Vollkasko) und unbegrenzten km
- Unterkunft 7 Übernachtungen (in Kat. A, B) in der gebuchten Kategorie
- Verpflegung wie beschrieben
- Reiseinfos eine Straßenkarte 1:500.000 mit Markierung Ihrer Unterkünfte, Reiseführer Island, ein persönliches Reiseinfo mit Ihren Reisedaten und -adressen
- Klimaschutzspende

#### Zubuchbare Extras finden Sie auf Seite 9

#### Anreise:

- täglich Nonstop-Flüge ab Deutschland und der Schweiz

#### Reisezeit:

- Mai, Jun, Jul, Aug, Sep

**Island in einer Woche? Das bedeutet: Schwerpunkte setzen und kaum Abstecher von der Ringstraße. Der Reisevorschlag konzentriert sich auf die vulkanisch aktive Region Mývatn und die kontrastreiche Landschaft an der Südküste.**

#### Tag 1 Anreise

Flug nach Keflavík. Übernahme des Mietwagens am Flughafen und Fahrt nach Reykjavík. Alternativ: Fahrt bis Borgarnes, damit kürzen Sie Ihren Weg am nächsten Tag ab und können noch etwas Landluft schnuppern. In der Umgebung liegen die Hraunfossar Wasserfälle, die Sie am Abend besichtigen können.

*Fahrstrecke: 50 km 1 h + 75 km 1 h*

*Übernachtung: Reykjavík oder Borgarnes*

#### Tag 2 Reykjavík (Borgarnes) - Mývatn

Ein kurzer Stadtbummel am Morgen ist möglich, spätestens mittags sollten Sie Richtung Akureyri/ Mývatn aufbrechen. Für einen Abstecher zum Museum Glaumbær (Islands besterhaltenes Torfgehöft) müssten Sie ca. 1,5 Std. einplanen; weitere lohnende Stopp: Akureyri, Wasserfall Góðafoss.

*Fahrstrecke: 500 km ca. 7h (ca. 420 km ab Borgarnes)*

*Übernachtung: Mývatn (3 Nächte)*

#### Tag 3 Mývatn-Rundfahrt

Viele Spaziergänge: Krater, Pseudokrater, Lavafelder, kochende Schlammtöpfe, uvm. Wir helfen Ihnen gerne bei der Auswahl! Am Abend ein entspannendes Bad im naturwarmen Badesee des Mývatn Nature Bath.

*Fahrstrecke: 40-70 km 1 h*

#### Tag 4 Weitere Erkundungen am Mývatn und Ausflug nach Húsavík

Dort Whale Watching-Tour (3 Std.), Walmuseum, Regionalmuseum, sehenswerte Holzkirche. Alternativ Tagesausflug zum Nationalpark Jökulsárgljúfur: Rundfahrt vom Mývatn über Wasserfall Dettifoss, Schlucht Ásbyrgi, evtl. Abstecher ins Vesturdalur (eindrucksvolle Säulenbasaltfelsen Hljóðaklettur, Vulkan Rauðhólar u.a.), weiter entlang der Nordküste und über Húsavík zurück zum Mývatn.

*Fahrstrecke: 120km 2h (Húsavík); 250 km 4-5h (Vesturdalur)*

#### Tag 5 Weiterfahrt Mývatn - Vatnajökull

Fahrt zunächst durch wüstenähnliche Hochlandschaften, später entlang der spektakulären Südostküste bis in die Nähe der Gletscherzunge Skálafellsjökull, zu der sich ein Abstecher lohnt, wenn Sie einen Jeep fahren - nicht nur wegen der Snowmobile-Touren auf den Gletscher, die dort starten! Das Highlight des Tages: bei gutem Wetter empfehlen wir einen Abend- oder gar Mitternachtsausflug zum Eisbergsee Jökulsárlón, etwa 30 km von Ihrer Unterkunft entfernt. Vorausgesetzt, der Himmel ist klar, ist er im Mitternachtslicht womöglich am schönsten. Bootstouren (mit Amphibienboot) fin-

den zwar abends nicht mehr statt, aber dazu haben Sie am nächsten Tag noch Gelegenheit, wenn Sie hier wieder vorbeikommen. Stattdessen ist es am Abend ruhig und vielleicht haben Sie den See ganz für sich allein; mit Glück leistet ein Seehund Ihnen Gesellschaft.

*Fahrstrecke: 400 km 6 h*

*Übernachtung: Region Höfn - Eisbergsee*

#### Tag 6 Weiterfahrt zum Skaftafell im Nationalpark Vatnajökull - Südküste bei Vik

Im Skaftafell sind Sie in ca. 1 Fahrstunde. Heute haben Sie viele Möglichkeiten, Ihren Tag zu gestalten: eine Gletschertour (mit Snowmobile vom Skálafellsjökull, geführte Wanderungen vom Skaftafell aus), eine Bootstour auf dem Eisbergsee oder die abenteuerliche Ingólfshöfði-Tour. Mit Traktor und Leiterwagen geht es durch die flache Lagune Leirur zum vorgelagerten Felsen Ingólfshöfði zu einem Rundgang. Bis Anfang August sind allein schon die zahllosen Papageitaucher auf dem Felsen die Reise wert; aber auch danach sind noch viele andere Seevögel anzutreffen, und der Ausblick über die Küste und den Gletscher ist phantastisch! Ingólfshöfði ist auch ein historischer Platz: hier ging Islands erster dauerhafter Siedler an Land. „Pflichtprogramm“ im Skaftafell ist ein Rundgang zum Wasserfall Svartifoss und zum nahegelegenen Aussichtspunkt Sjónársker (ca. 2 Std.) - Sie haben hier viele Wandermöglichkeiten. Am Abend Fahrt bis zu Ihrer Unterkunft.

*Fahrstrecke: 240 km 3 - 4 h*

*Übernachtung: Region Vik, Skógar*

#### Tag 7 Südküste - Geysir/ Gullfoss - Reykjavík / Keflavík

Heute müssen Sie sich entscheiden, was Sie auf Ihren Tagesplan setzen wollen, aber Sie haben für die Strecke bis zum späten Abend Zeit. Sehenswerte Stationen sind - Reynisfjara, Säulenbasalte am Strand - Dyrhólaey, markanter Vogelfelsen und Islands „zeitweiliges Südkap“ (Str. 218) - Skógar mit dem Wasserfall Skógafoos und dem Heimat- und Verkehrsmuseum, hochinteressant - Die Wasserfälle Seljalandsfoss und Gljúfurárfoss - Geysir und der nahegelegene Wasserfall Gullfoss - Þingvellir, der historische Parlamentsplatz und UNESCO Weltkulturerbe - Reykjavík

*Fahrstrecke: 170-210 km 2-3 h*

*Übernachtung: Reykjavík oder Keflavík*

#### Tag 8 Abreisetag

Frühmorgens Fahrt nach Keflavík, dort Mietwagenabgabe und Rückflug nach Deutschland. An Spät- oder Nachtflüge kann Ihr Reiseprogramm individuell angepasst werden.

*Fahrstrecke: 50 km 45 min*



## Sbupperrunde mit Abstechern

Bei dieser 11-tägigen Rundreise erhalten Sie einen guten Eindruck von Land und Leuten. Es ist hier und da auch Zeit für einen Abstecher von der Ringstraße.

### Tag 1 Anreise

Flug nach Keflavik. Übernahme des Mietwagens am Flughafen und Fahrt nach Reykjavik.

*Fahrstrecke: 50 km 1 h*

*Übernachtung: Reykjavik*

### Tag 2 Reykjavik - Vatnsnes oder Akureyri

Wenn Sie Naturerlebnisse suchen, schlagen wir das Farmgasthaus Ósar an der Nordküste vor - auf der Halbinsel Vatnsnes können Sie Seehunde beobachten - der beste Platz liegt direkt vor der Haustür! Hinzu kommen ein großartiger Blick über die Bucht Húnafljófur und eindrucksvolle Naturschauplätze (Fels Hvitserkur; Felsfestung Borgarvirki). Reizt es Sie mehr, Stadtluft zu schnuppern oder am nächsten Tag schon früh am Mývatn zu sein? Dann fahren Sie gleich nach Akureyri. Brechen Sie früh auf, haben Sie Zeit für den Umweg um die Halbinsel Vatnsnes zu den Seehundbänken. In jedem Fall empfehlen wir, bei Varmahlíð den kleinen Abstecher zum Museum Glaumbær zu machen.

*Fahrstrecke: 200 km 3 h oder 400 km 6 h*

*Übernachtung: Halbinsel Vatnsnes (Kat. B) oder Akureyri*

### Tag 3 Vatnsnes/ Akureyri - Góðafoss - Mývatn

Von Akureyri ist die Strecke kurz und Sie können nach Wetter, Lust und Laune entscheiden, wann Sie aufbrechen. Fahren Sie nicht zu spät los - am Mývatn gibt es viel zu entdecken! Fahren Sie unbedingt am Museum Glaumbær, an Akureyri und am Wasserfall Góðafoss vorbei!

*Fahrstrecke: 300 km 4,5 - 5 h oder 100 km 1,5 h*

*Übernachtung: Mývatn (2 Nächte)*

### Tag 4 Mývatn

Wandertag oder Rundfahrt am Mývatn.

*Fahrstrecke: 40 - 70 km 1 h*

### Tag 5 Mývatn - Húsavík - NP Jökulsárgljúfur

Morgens Abfahrt vom Mývatn. Möchten Sie ab Húsavík eine Whale Watching-Tour machen, fahren Sie besser bis 8.30 Uhr los, dann haben Sie am Nachmittag noch Zeit im Nationalpark. Definitiv lohnt sich ein Stopp in Húsavík: Museum, schöne Holzkirche und Walmuseum. Lohnende Ziele im NP: die Schlucht Ásbyrgi, das Vesturdalur mit eindrucksvollen Säulenbasalten Hljóðaklettar, dem Vulkan Rauðhólar und den aus dem Flussbett ragenden Felsen Karl og Kerling.

*Fahrstrecke: Unterkunft in Húsavík: ca. 210 km 4 h, Unterkunft bei Ásbyrgi: ca. 160 km 3,5 h*

*Übernachtung: Húsavík - Ásbyrgi*

### Tag 6 Vom Nordosten in den Südosten

Heute steht eine Hochlanddurchquerung an. Den Ab-

stecher zum Dettifoss sollten Sie nicht auslassen! Wenn Sie seine schönere Westseite besuchen möchten, bietet sich die Anfahrt über die 862 von der Ringstraße aus an. Im Hochland lohnt sich das Museum Sænaútasel, ein restaurierter Einödhof, wo Lilja landwirtschaftliche Traditionen demonstriert und Sie in der gemütlichen Bauernküche mit Kaffee und Lumur, einer Pfannkuchenspezialität, bewirtet. In der Nähe ist Skessugarður, ein imposanter Steinwall, der in der Eiszeit von Gletscherzungen zusammengeschoben wurde. Hinter Egilsstaðir haben Sie 4 Möglichkeiten, weiterzufahren - je nachdem, wie viele Ostfjorde Sie „umkurven“ möchten.

*Fahrstrecke: 300 - 350 km 5 h*

*Übernachtung: Nähe Breiðdalsvík/Südostküste*

### Tag 7 Ostisland - Vatnajökull

Weiter entlang der spektakulären Südostküste. An einigen besonders schönen Aussichtspunkten laden Parkplätze zum Halten ein. Planen Sie auch einen Spaziergang am Eisbergsee Jökulsárlón ein.

*Fahrstrecke: 200 - 300 km 3 - 5 h*

*Übernachtung: Region Suðursveit - Eisbergsee - Skaftafell (2 Nächte)*

### Tag 8 Vatnajökull & Skaftafell

Eine Wanderung im Nationalpark Skaftafell gehört zum „Pflichtprogramm“. Eine weitere Empfehlung ist die Ingólfshöfði-Tour.

*Fahrstrecke: 0 - 160 km 0 - 2 h*

### Tag 9 Vatnajökull - Südisland

Bei der Weiterfahrt lohnen sich Abstecher, z.B. zur Schlucht Fjaðrárgljúfur oder zum Kap Dyrhólaey. Wenn Sie früh aufbrechen, können Sie einen Tagesausflug mit dem Hochlandbus nach Landmannalaugar machen und danach zur Unterkunft weiterfahren.

*Fahrstrecke: 140 - 280 km 2 - 4 h*

*Übernachtung: Region Vík - Hvalsóllur*

### Tag 10 Südküste-Geysir/Gullfoss-Reykjavik/Keflavik

Diese Stationen liegen an Ihrer heutigen Strecke:

- Geysir und der nahegelegene Wasserfall Gullfoss

- Þingvellir, der historische Parlamentsplatz und UNESCO Weltkulturerbe

- Reykjavik

- auf dem Weg zum Flughafen evtl. ein Abstecher zur Blauen Lagune

- Danach bleibt evtl. noch Zeit, um die Spitze der Halbinsel Reykjanes zum Flughafen zu fahren.

*Fahrstrecke: 170 - 220 km 2,5-3,5 h*

*Übernachtung: Reykjavik oder Keflavik*

### Tag 11 Abreisetag

Frühmorgens Fahrt nach Keflavik, Mietwagenabgabe und Rückflug nach Deutschland. An Spät- oder Nachtflüge kann Ihr Programm individuell angepasst werden.

*Fahrstrecke: 50 km 45 min*



## Rundreise mit Abstechern von der Ringstraße

Tourcode: IFE2  

### Verpflegung:

- Frühstück

### Enthaltene Leistungen:

- Flug inkl. Flughafensteuern, Gepäck
- Mietfahrzeug 10 Tage ab/ bis Flughafen Keflavik inkl. CDW (Vollkasko) und unbegrenzten km
- Unterkunft 10 Übernachtungen (in Kat. A, B) in der gebuchten Kategorie
- Verpflegung wie beschrieben
- Reiseinfos eine Straßenkarte 1:500.000 mit Markierung Ihrer Unterkünfte, Reiseführer Island, ein persönliches Reiseinfo mit Ihren Reisedaten und -adressen
- Klimaschutzspende

### Zubuchbare Extras finden Sie auf Seite 9

### Anreise:

- täglich Nonstop-Flüge ab Deutschland und der Schweiz

### Reisezeit:

- Mai, Jun, Jul, Aug, Sep



## Die klassische PKW-Rundreise

### Islands Ringstraße in Ruhe entdecken

Tourcode: IFE3  

#### Verpflegung:

- Frühstück

#### Enthaltene Leistungen:

- Flug inkl. Flughafensteuern, Gepäck
- Mietfahrzeug 14 Tage ab/ bis Flughafen Keflavík inkl. CDW (Vollkasko) und unbegrenzten km
- Unterkunft 14 Übernachtungen (in Kat. A, B) in der gebuchten Kategorie
- Verpflegung wie beschrieben
- Reiseinfos eine Straßenkarte 1:500.000 mit Markierung Ihrer Unterkünfte, Reiseführer Island, ein persönliches Reiseinfo mit Ihren Reisedaten und -adressen
- Klimaschutzspende

#### Zubuchbare Extras finden Sie auf Seite 9

#### Anreise:

- täglich Nonstop-Flüge ab Deutschland und der Schweiz

#### Reisezeit:

- Mai, Jun, Jul, Aug, Sep

Diese Tour ist auch als familienfreundliche Ferienhaus-Rundreise mit Unterbringung im Ferienhaus statt im Hotel buchbar. („Ferienhaus-Rundreise familienfreundlich“) Siehe [www.islanderlebnis.de/island-rundreisen/island-urlaub-ferienhaus.php](http://www.islanderlebnis.de/island-rundreisen/island-urlaub-ferienhaus.php).

### In zwei Wochen lässt sich Islands Ringstraße in Ruhe entdecken.

#### Tag 1 Anreise

Ankunft in Keflavík, Übernahme des Mietwagens und Fahrt in die Region Borgarnes/auf die Halbinsel Snæfellsnes. Unternehmen Sie Wanderungen, besuchen die Deildartunguhver, den Hraunfossar Wasserfall, ...

*Fahrstrecke: 120 - 200 km 1 h*

*Übernachtung: Region Borgarnes (2 Nächte)*

#### Tag 2 Snæfellsnes-Rundfahrt

Ganztagesausflug zur Halbinsel Snæfellsnes - z.B. mit Besteigung des Kraters Eldborg, Rundfahrt um den Gletscher Snæfellsjökull herum, oder eine Bootstour?

*Fahrstrecke: ab Borgarnes: 330 km 5 h*

#### Tag 3 Borgarnes - Akureyri (oder Borgarnes - Ósar)

Auf dieser Strecke lohnt sich der Umweg um die Halbinsel Vatnsnes. An der Herberge Ósar liegt Islands bester Seehund-Beobachtungsplatz. In der Nähe ragt der Fels Hvíterkur aus der Brandung. Ein weiterer Abstecher lohnt sich zum Museum Glaumbær, Islands besterhaltenes Torfgehöft.

*Fahrstrecke: 390 km inkl. Umweg 5,5 - 6 h, 330 km ohne Umweg 4 - 5 h*

*Übernachtung: Akureyri, auf Wunsch in Ósar (Kat. B)*

#### Tag 4 Akureyri - Góðafoss - (Húsavík) - Mývatn (oder Ósar - Mývatn)

Sie können nach Wetter, Lust und Laune entscheiden, ob Sie gleich morgens oder erst gegen Abend aufbrechen. Oder Sie fahren über Húsavík, wenn Sie an einer Walbeobachtungstour teilnehmen möchten.

*Fahrstrecke: 100 - 150 km 1,5 - 2,5 h*

*Übernachtung: Mývatn (3 Nächte)*

#### Tag 5 Mývatn

Wandertag oder Rundfahrt am Mývatn.

*Fahrstrecke: 40 - 70 km 1 h*

#### Tag 6 Nationalpark Jökulsárgljúfur

Ganztagesausflug zum Dettifoss, zur Schlucht Ásbyrgi, ins Vesturdalur und um die Halbinsel Tjörnes über Húsavík zurück zum Mývatn.

*Fahrstrecke: 260 km 5 h*

#### Tag 7 Mývatn - Ost-/ Südostisland

Im Museum Sænaútsel demonstriert Lilja landwirtschaftliche Traditionen und bewirbt Sie in der Bauernküche mit Kaffee und Pfannkuchen. Die Ostfjorde sind vielseitig: bei Sonne strahlend, bei Nebel mystisch. Erkunden Sie die Ostfjorde mit dem Auto, als Wanderung, per Bootstour oder vom Pferderücken aus.

*Fahrstrecke: 170 - 300 km 2,5 - 5 h*

*Übernachtung: Region Neskaupstaður bis Djúpvogur (Südostküste) (2 Nächte)*

### Tag 8 Ausflug, Reiten oder Ausruhen in Ostisland

Reiten, Wandern und die Seele baumeln lassen.

*Fahrstrecke: 0 - 200 km 0 - 3 h*

### Tag 9 Ostisland - Vatnajökull

Weiter entlang der Südostküste. Höhepunkt des Tages ist sicher der Eisbergsee Jökulsárlón, der übrigens am schönsten ist im Schein der Mitternachtssonne.

*Fahrstrecke: 250 - 350 km 4 - 6 h*

*Übernachtung: Region Suðursveit - Eisbergsee - Skaftafell (2 Nächte)*

### Tag 10 Vatnajökull & Skaftafell

Eine Wanderung im Nationalpark Skaftafell gehört zum „Pflichtprogramm“. Eine weitere Empfehlung: die Ingólfshöfði Tour.

*Fahrstrecke: 0 - 160 km 0 - 2 h*

### Tag 11 Vatnajökull - Südisland

Heute lohnen sich Abstecher zur Schlucht Fjaðrárgljúfur oder zum Kap Dyrhólaey. Brechen Sie früh auf, können Sie einen Tagesausflug mit dem Hochlandbus nach Landmannalaugar machen und danach zur Unterkunft weiterfahren.

*Fahrstrecke: 140 - 210 km 2 - 3 h*

*Übernachtung: Region Vík / Skógar (2 Nächte)*

### Tag 12 Ausflug in Südisland

Für Anregungen sprechen Sie uns gerne an!

*Fahrstrecke: 0 - 140 km 0 - 2 h*

### Tag 13 Golden Circle - Þingvellir, Geysir, Gullfoss

Am Geysir und dem Wasserfall Gullfoss ist es tagsüber oft voll, so dass wir gern eine Nacht in der Region einplanen, um diese Gebiete früh morgens oder spät abends zu besuchen. Sie hätten vormittags noch Zeit für kleine Wanderungen entlang der Südküste.

*Fahrstrecke: 100 - 120 km 1,5 - 2 h*

*Übernachtung: Region Geysir bis Laugarvatn*

### Tag 14 Geysir / Laugarvatn - Reykjavík / Keflavík

Heute geht es nach Reykjavík - Laugavegur, Hallgrímskirkja mit Aussichtsplattform, Perlan, Museumsbesuche, Volcano Show oder essen gehen? Oder Sie fahren früh los und umrunden auf dem Weg zum Flughafen die Halbinsel Reykjanes (inkl. Bad in der Blauen Lagune), bevor Sie spätabends den Flughafen erreichen.

*Fahrstrecke: 100 - 180 km 1,5 - 3 h*

*Übernachtung: Reykjavík oder Keflavík*

### Tag 15 Abreisetag

Frühmorgens Fahrt nach Keflavík, Mietwagenabgabe und Rückflug nach Deutschland. An Spät- oder Nachtflüge kann Ihr Reiseprogramm individuell angepasst werden.

*Fahrstrecke: 50 km 45 min*



## Hob land light mit Ab's eb ern

**Dieser zweiwöchige Vorschlag ermöglicht es Ihnen, das Hochland intensiver zu erleben.**

### Tag 1 Anreise

Nachmittagsflug nach Keflavík, Mietwagenübernahme und Fahrt über Reykjavík und den Nationalpark Þingvellir zur Unterkunft. Abends können Sie den Geysir und die heißen Quellen in aller Ruhe erkunden.

*Fahrstrecke: 170 km 2,5 - 3 h Nähe Geysir*

### Tag 2 Ins Hochland hinein

Stopp beim Wasserfall Gullfoss. Im Hochland finden Sie eine komfortable Unterkunft mit Hot Pot, sowie eine Gebirgslandschaft bestehend aus Gletschern, heißen Quellen und farbigen Rhyolithbergen.

*Fahrstrecke: 70 km 2 h oder 100 km 2,5 h*

*Übernachtung: Hütte Kerlingarfjöll (Kat. A, B, C) oder Hütte Hveravellir (Kat. (B), C)*

### Tag 3 In den Skagafjörður

Heute geht es weiter auf der Kjölur-Piste. Zwischen zwei Gletschern erreichen Sie bald Hveravellir (Geothermalgebiet mit Badepool). Es lohnt ein Stopp beim Museum Glaumbær, Islands besterhaltenem Torfgehöft.

*Fahrstrecke: bis 250 km 5 - 7 h*

*Übernachtung: Hotel in Sauðárkrúkur oder Farmgasthaus am Skagafjörður*

### Tag 4 Skagafjörður

Es gibt viel zu entdecken: grandiose Gebirgs- und Fjordlandschaften, kleine Städte, den ehemaligen Bischofssitz Hólar, das Museum Glaumbær, die Insel Drangey und das Schwimmbad Grettislaug.

*Fahrstrecke: 0 - 200 km 0 - 3 h*

*Übernachtung: wie an Tag 3; oder schon in Akureyri?*

### Tag 5 Akureyri - Húsavík / Ásbyrgi

Heute können Sie in Akureyri Stadtluft schnuppern - ein weiterer Stopp lohnt beim Wasserfall Góðafoss. Auch in Húsavík gibt es viel zu sehen. Sie können hier fakultativ an einer Walbeobachtungstour teilnehmen.

*Fahrstrecke: 220 - 270 km 3 - 4 h*

*Übernachtung: Húsavík oder Nähe Ásbyrgi*

### Tag 6 Nationalpark Jökulsárgljúfur - Mývatn

Im Nationalpark erwarten Sie Naturspektakel wie die Schlucht Ásbyrgi, der Wasserfall Dettifoss, Hólmatungur und das Vesturdalur, der Vulkan Rauðhólar und die imposanten Säulenbasalte Hljóðaklettur.

*Fahrstrecke: 150 - 200 km 3 - 4 h*

*Übernachtung: Mývatn (2 Nächte)*

### Tag 7 Mývatn - Rundfahrt

Ein spannender Tag in einer spannenden Umgebung!

*Fahrstrecke: 40 - 70 km 1 h*

### Tag 8 Mývatn - Ostisland

Weiterfahrt durchs Hochland. Djúpigovur/der Berufur:

jörður: gute Ausgangspunkte zur Erkundung der Ostfjorde, für Autoausflüge, Wanderungen oder eine Bootstour zur Insel Papey. Es erwarten Sie gemütliche Gästehäuser. Möchten Sie die Gegend auch vom Pferderücken aus erkunden, übernachten Sie auf Hof Skorrahestar.

*Fahrstrecke: 180 / 300 km 2,5 / 4,5 h*

*Übernachtung: Ostküste oder Nähe Djúpigovur*

### Tag 9 Ausflug, Reiten oder Ausruhen in Ostisland

Reiten, Wandern und die Seele baumeln lassen.

*Fahrstrecke: 0 - 200 km 0 - 3 h*

### Tag 10 Ostisland - Vatnajökull

Fahrt entlang der spektakulären Südküste. Höhepunkt des Tages ist der Eisbergsee Jökulsárlón!

*Fahrstrecke: 200 - 350 km 3 - 5 h*

*Übernachtung: Skaftafell/ Vatnajökull*

### Tag 11 Vatnajökull & Skaftafell

Wir empfehlen heute eine Wanderung im Nationalpark Skaftafell und die Ingólfshöfði-Tour.

*Fahrstrecke: 0 - 160 km 0 - 2 h*

### Tag 12 Vatnajökull - Südisland

Bei der Weiterfahrt lohnen sich kleine Abstecher, z.B. zur Schlucht Fjaðrárgljúfur und weitere.

*Fahrstrecke: 140 - 210 km 2 - 3 h*

*Übernachtung: Region Vik - Hvalsöllum*

### Tag 13 Ausflug in Südisland

Wasserfälle, Vogelfelsen, Museen, Traumstrände.

*Fahrstrecke: 0 - 140 km 0 - 2 h*

### Alternativvorschlag für Tag 12 und 13:

#### Tag 12 Skaftafell - Landmannalaugar

Heute fahren Sie bis Landmannalaugar und erkunden die eindrucksvolle Umgebung im Hochland!

*Fahrstrecke: 200 - 250 km 4 h*

*Übernachtung: Berghütte Landmannalaugar oder Hotel/ Gh. in der weiteren Umgebung (2 Nächte)*

#### Tag 13 Wandertag in Landmannalaugar

Erwandern Sie die Vulkanlandschaft bei Landmannalaugar. Zur Entspannung lockt das warme Naturbad.

*Fahrstrecke: 0 - 200 km 0 - 4 h*

#### Tag 14 Südisland - Reykjavík

Je nach Wetter, Lust und Laune können Sie noch Streifzüge im Süden unternehmen oder frühzeitig nach Reykjavík fahren und die Stadt erkunden.

*Fahrstrecke: 130 - 170 km 2 - 2,5 h*

*Übernachtung: Reykjavík*

#### Tag 15 Abreisetag

Frühmorgens Fahrt nach Keflavík, Abgabe des Mietwagens und Rückflug.

*Fahrstrecke: 50 km 45 min*

### Das Hochland in Ruhe erkunden

**Tourcode:** IFE12

#### Verpflegung:

- Frühstück

#### Enthaltene Leistungen:

- Flug inkl. Flughafensteuern, Gepäck
- Mietfahrzeug 14 Tage ab/ bis Flughafen Keflavík inkl. CDW (Vollkasko) und unbegrenzten km
- Unterkunft 14 Übernachtungen (in Kat. A, B) in der gebuchten Kategorie
- Verpflegung wie beschrieben
- Reiseinfos eine Straßenkarte 1:500.000 mit Markierung Ihrer Unterkünfte, Reiseführer Island, ein persönliches Reiseinfo mit Ihren Reisedaten und -adressen
- Klimaschutzspende

#### Zubuchbare Extras finden Sie auf Seite 9

#### Anreise:

- täglich Nonstop-Flüge ab Deutschland und der Schweiz

#### Reisezeit:

- Jul, Aug
- Die Befahrbarkeit einiger Hochlandpisten ist evtl. ab Mitte Juni sowie bis Mitte September möglich, jedoch nicht gesichert.



## Die große Is andrunde

### Große Runde ohne Stress: Island für Genießer!

Tourcode: IFE5  

#### Verpflegung:

- Frühstück

#### Enthaltene Leistungen:

- Flug inkl. Flughafensteuern, Gepäck
- Mietfahrzeug 21 Tage ab/ bis Flughafen Keflavik inkl. CDW (Vollkasko) und unbegrenzten km
- Fährüberfahrt Stykkishólmur - Brjánslæur, inkl. PKW Mitnahme
- Unterkunft 21 Übernachtungen (in Kat. A, B) in der gebuchten Kategorie
- Verpflegung wie beschrieben
- Reiseinfos eine Straßenkarte 1:500.000 mit Markierung Ihrer Unterkünfte, Reiseführer Island, ein persönliches Reiseinfo mit Ihren Reisedaten und -adressen
- Klimaschutzspende

#### Zubuchbare Extras finden Sie auf Seite 9

#### Anreise:

- täglich Nonstop-Flüge ab Deutschland und der Schweiz

#### Reisezeit:

- Mai, Jun, Jul, Aug, Sep

### Das ist die große Runde ohne Stress: Island für Genießer!

Im Auto sitzen Sie durchschnittlich kaum länger als zwei Stunden pro Tag. Es bleibt genügend Zeit für ausgiebige Streifzüge, auch für Ausritte oder Extratouren wie Whale Watching. Die spannende „Ingolfshöfði-Tour“ oder einen Abstecher mit dem Hochlandbus nach Landmannalaugar können Sie ebenfalls einplanen.

#### Tag 1 Anreisetag

Nachmittagsflug nach Keflavik, Übernahme des Mietwagens am Flughafen und Fahrt nach Snæfellsnes.

*Fahrstrecke: 210 km 3 h*

*Übernachtung: Snæfellsnes (2 Nächte)*

#### Tag 2 Snæfellsnes-Rundfahrt

Rundfahrt um die landschaftlich reizvolle Halbinsel. Insbesondere rund um den Gletscher Snæfellsjökull hat sie viel Interessantes zu bieten. Versäumen Sie nicht, einen Küstenspaziergang in dem Fischerdörfchen Arnarstapi am Fuß des Gletschers zu machen!

*Fahrstrecke: ab 180 km ab 3 h*

#### Tag 3 Über den Breiðafjörður

Bis zum Nachmittag haben Sie noch Zeit für Streifzüge auf Snæfellsnes, oder z.B. für eine Bootstour von Stykkishólmur aus. Nachmittags Abfahrt der Fähre nach

Brjánslækur (ca. 2,5 h Überfahrt).

*Fahrstrecke: ab 110 km 1,5 h (+2,5 h Überfahrt)*

*Übernachtung: Patreksfjörður (oder Látrabjarg) (2 Nächte)*

#### Tag 4 Látrabjarg

Ausflug zu Islands größtem Vogelfelsen an Europas westlichstem Punkt. Hier nisten zahllose Seevögel, z.B. Papageitaucher, die dort (meist bis Anfang August) aus nächster Nähe beobachtet werden können. Lohnend sind auch ein Besuch im Museum Hnjótur und ein Abstecher zum „roten Strand“ Rauðasandur.

*Fahrstrecke: 120 - 160 km 2 - 3 h*

#### Tag 5 Durch die Westfjorde

Weiterfahrt durch die Westfjorde mit Stopp u.a. beim wunderschönen Wasserfall Dynjandi. Am Nachmittag Stadtbummel in Ísafjörður (schöne Altstadt & Museum) oder Ausflug in die Umgebung.

*Fahrstrecke: 180 km 3 h*

*Übernachtung: Ísafjörður*

#### Tag 6 Am Ísafjarðardjúp

Bis zum frühen Nachmittag hätten Sie noch Zeit in Ísafjörður, wenn Sie mögen. Dann Fahrt entlang der Seitenfjorde des „Djúp“. Ziel ist das gemütliche Farmgasthaus Heydalur, wo Sie u.a. ein Hot Pot erwartet.

*Fahrstrecke: 140 km 2 h*

*Übernachtung: Ísafjarðardjúp*





### Tag 7 Weiter nach Strandir

Bei der Weiterfahrt lohnt sich der Abstecher zur Bucht Kaldalón, zum Gletscher Drangajökull und bis ans Ende der Straße beim Kirchlein Unaðsdalur.

*Fahrstrecke: 140+80 km 2,5 - 4 h*

*Übernachtung: Strandir (2 Nächte)*

### Tag 8 Am Ende der bewohnten Welt

Strandir, eine der einsamsten Küsten in Island, ist voller Schönheit, Melancholie - und Überraschungen. Zum Beispiel erwartet Sie am Ende der Straße 643 ein wohltemperiertes isländisches Schwimmbad!

*Fahrstrecke: 70 km 1,5 h*

### Tag 9 Westfjarde - Vatnsnes

Auch heute sechs Fjarde und eine Hochlandüberquerung dazu, dann sind Sie auf der Halbinsel Vatnsnes mit einem steinernen „Meeresungeheuer“ und hervorragenden Seehund-Beobachtungsplätzen. Der beste direkt vor der Haustür der Herberge Ósar.

*Fahrstrecke: 280 km 5 h*

*Übernachtung: Gh. Ósar Vatnsnes (nur Kat. B/ C)*

### Tag 10 Vatnsnes - Akureyri - Mývatn

Lohnende Stopps/ Abstecher auf dieser Strecke: „Felsfestung“ Borgarvirki und Museum Glaumbær, Islands besterhaltenes Torfgehöft (7 km von Varmahlíð), Akureyri, Wasserfall Góðafoss.

*Fahrstrecke: 310 km 4,5 h*

*Übernachtung: Mývatn (2 Nächte)*

### Tag 11 Mývatn

Ganzer Tag in der Umgebung des Sees.

*Fahrstrecke: 50 - 70 km 1 h*

### Tag 12 Húsavík / Nationalpark Jökulsárgljúfur

Sie haben drei Optionen für diesen Tag: weitere Erkundungen am Mývatn, Stadtbummel in Húsavík, evtl. mit Whale Watching-Tour, oder Besuch im Nationalpark Jökulsárgljúfur z.B. beim Wasserfall Dettifoss, in der Schlucht Ásbyrgi und im Vesturdalur mit den „Hljóðaklettur“-Säulenbasalten und dem roten Vulkan Rauðhólar.

*Fahrstrecke: ab 110 km ab 1,5 h*

*Übernachtung: Húsavík/Ásbyrgi*

### Tag 13 + 14: 2 Variationen:

#### Tag 13 Weiter nach Ostisland (erste Option: Langanes)

Sie haben Zeit für (weitere) Streifzüge im Nationalpark Jökulsárgljúfur, bevor Sie zur Weiterreise aufbrechen. Die kürzeste Strecke nach Langanes ist recht rau, weshalb wir Ihnen lieber den Umweg um die Halbinsel

Melrakkaslétta empfehlen möchten - und einen Spaziergang in den Küstenfelsen von Rauðanes!

*Fahrstrecke: 180 km 3 h*

*Übernachtung: Langanes*

#### Tag 14 Langanes

Diese abgeschiedene und wenig besuchte Halbinsel ist ein Paradies für Vogelbeobachter und Wanderer, weshalb wir hier einen kompletten Wandertag als eine Möglichkeit eingeplant haben. Auch Reitmöglichkeit!

*Übernachtung: Langanes*

#### Tag 13 Weiter nach Ostisland (zweite Option: Húsey)

Auch zur Weiterfahrt nach Húsey können Sie sich noch Zeit im Nationalpark lassen, der mächtige Wasserfall Dettifoss liegt ohnehin an dieser Strecke und ein Abstecher dorthin lohnt sehr!

*Fahrstrecke: 210 km 3,5 - 4 h*

*Übernachtung: Gh. Húsey (vakanzabhängig)*

*oder Alternative Skorrahestar (vakanzabhängig)*

#### Tag 14 Húsey

Die abgeschiedene, einfache Farm Húsey (nur Kat. B OHNE Frühstück möglich bzw. Kat. C) bietet u.a. Reitmöglichkeiten, z.B. den Ausritt „Seehundbeobachtung zu Pferd“, an dem auch Reit-Anfänger teilnehmen können. Sie können die Gegend zu Fuß oder mit dem Auto erkunden. Näheres auf Anfrage.

Alternativ können Reiterfans (oder solche, die es einmal werden wollen) auch 2 Nächte auf der Farm Skorrahestar (nur Kat. A), nahe Neskaupstaður bleiben und die Gegend auf dem Rücken des Pferdes, in einem geführten Ausritt, erkunden.

*Übernachtung: Gh. Húsey (vakanzabhängig)*

*oder Alternative Skorrahestar (vakanzabhängig)*

#### Tag 15 In die Ostfjarde

Weiterfahrt über Egilsstaðir, ab dort bieten sich mehrere Abzweigungen an, z.T. Umwege durch die Ostfjarde, die bei gutem Wetter aber sehr lohnend sein können.

*Fahrstrecke: von Húsey: 130 km 2,5 h*

*von Skorrahestar (entlang der Fjarde): 160 km 2-3 h*

*von Langanes: 260 km, 5 h*

*Übernachtung: Region Breiðdalsvík - Djúpvogur*

#### Tag 16 Der Südosten

Fahrt entlang der spektakulären Südostküste. Aussichtspunkte laden zum Halten ein. Höhepunkt des Tages ist sicher der Eisbergsee Jökulsárlón, der bei klarem Himmel übrigens am schönsten im Mitternachtslicht ist! (Amphibienbootstouren jedoch nur tagsüber bis 19 Uhr).

*Fahrstrecke: 200 - 280 km 3 - 4 h*

*Übernachtung: Region Suðursveit - Eisbergsee - Skaf-tafell (2 Nächte)*

#### Tag 17 Vatnajökull & Skaftafell

Eine Wanderung in der Region Skaftafell (mindestens zum Wasserfall Svartifoss) gehört zum „Pflichtprogramm“. Eine weitere Empfehlung: die Ingólfshöfði-Tour.

*Fahrstrecke: 50 - 150 km 1 - 2 h*

#### Tag 18 Vatnajökull - Südisland

Abstecher z.B. zu Islands kleinster Kirche Núpsstaður oder zur Schlucht Fjaðrárgljúfur in der Nähe des Hofes Holt bei Kirkjubæjarklaustur. Wenn Sie früh von Skaftafell aufbrechen, können Sie alternativ einen Hochlandbus-Ausflug nach Landmannalaugar einplanen.

*Fahrstrecke: 220 - 300 km 3,5 - 4,5 h*

*Übernachtung: Region Vík - Hvolsvöllur (2 Nächte)*

#### Tag 19 Südisland

Ausflüge an der Südküste.

*Fahrstrecke: 70 - 150 km 1 - 2,5 h*

#### Tag 20 Der Südwesten

Sie haben noch Zeit für weitere Erkundungen im Süden, bevor Sie in Richtung Geysir und Gullfoss aufbrechen. Dort bietet sich eine Übernachtung an, um dem Andrang der Tagesausflügler zu entgehen!

*Fahrstrecke: 240 km*

*Übernachtung: Nähe Geysir*

#### Tag 21 Über Þingvellir nach Reykjavík oder Keflavík

Weiterfahrt mit einem Stopp beim historischen Parlamentsplatz Þingvellir. Gegen Mittag können Sie dann schon in Reykjavík sein. Auf Wunsch kann die letzte Übernachtung statt in Reykjavík in der Nähe des Flughafens gebucht werden, um den Abreisemorgen entspannter zu gestalten. Wenn Sie schon heute nach Keflavík fahren, ist auch noch ein Abstecher zur Blauen Lagune drin!

*Fahrstrecke: 120 km 2 h*

*Übernachtung: Reykjavík oder Keflavík*

#### Tag 22 Abreisetag

Frühmorgens Fahrt nach Keflavík, dort Mietwagenabgabe und Rückflug nach Deutschland.

*Fahrstrecke: 50 km 45 min*



## Ferienhaus mit Ausflügen

### Eine Woche Naturerlebnis im Ferienhaus

Tourcode: IFE13  

#### Verpflegung:

- Selbstverpflegung; Frühstück bei Übernachtung im Hotel

#### Enthaltene Leistungen:

- Flug inkl. Flughafensteuern, Gepäck
- Mietfahrzeug 7 Tage ab/ bis Flughafen Keflavik inkl. CDW (Vollkasko) und unbegrenzten km
- Unterkunft 6 Übernachtungen im Ferienhaus, inkl. Bettwäsche, Handtücher und Endreinigung. (Eine leichte Vorreinigung wie Müllentsorgung, Beseitigung grober Verschmutzungen u. ä. wird in den Häusern von Ihnen erwartet). 1 Übernachtung in Kat. A im Hótel Vógar, Nähe Keflavik
- Verpflegung wie beschrieben
- Reiseinfos eine Straßenkarte 1:500.000 mit Markierung Ihrer Unterkünfte, Reiseführer Island, ein persönliches Reiseinfo mit Ihren Reisedaten und -adressen
- Klimaschutzspende

#### Zubuchbare Extras finden Sie auf Seite 9

#### Anreise:

- täglich Nonstop-Flüge ab Deutschland und der Schweiz

#### Reisezeit:

- Mai, Jun, Jul, Aug, Sep

Diese Reise gibt es auch als 2-wöchige Ferienhaus-Rundreise und kann nach Belieben erweitert oder verändert werden, ganz nach Ihren Wünschen. Siehe [www.islanderlebnis.de/island-rundreisen/island-urlaub-ferienhaus.php](http://www.islanderlebnis.de/island-rundreisen/island-urlaub-ferienhaus.php).

**Eine Woche Naturerlebnis und Entspannung im Ferienhaus.** Islands schönste Ferienhaus-Standorte stehen zur Wahl, viele der irdigen und gleichzeitig gemütlichen Häuser haben einen eigenen Hot Pot auf der Terrasse in dem es sich auch mal bei schlechtem Wetter trefflich entspannen lässt. Ihr Häuschen liegt ideal für Streifzüge durch die Umgebung. Je nach Lage des Hauses und verfügbaren Flügen kann unter Umständen sogar die letzte Nacht noch im Ferienhaus verbracht werden.

#### Tag 1 Anreisetag

Vor- oder Nachmittagsflug nach Keflavik, dort Übernahme des Mietwagens und Fahrt zu Ihrem Ferienhaus. Unterwegs haben Sie Gelegenheit zum Lebensmitteleinkauf (in Borgarnes, Hveragerði oder Selfoss, natürlich auch in Reykjavik).

*Fahrstrecke: 90 - 210 km 1,5 - 3 h*

*Nordisland (Faggravik): 420 km 5,5 h*

*Übernachtung: im Ferienhaus Ihrer Wahl*

#### Tag 2 bis 6: Ausflugstage

Lohnende Autoausflüge ab Núpár, Glljufur:

- „Golden Circle“ - Rundfahrt: Islands Hauptattraktionen Geysir, Gullfoss, Nationalpark Þingvellir (200 - 250 km)

- Südküste bis Vík: Wasserfälle, Vogelfelsen, Strand, Gletscher, spannende Museen (320 - 350 km)

- Blaue Lagune und Halbinsel Reykjanes (200 - 250 km)

- Reykjavík und/ oder Hvalfjörður (u.a. mit Wanderung zum Wasserfall Glýmur) (100 - 240 km)

- Þjórsárdalur mit dem rekonstruierten Wikingerhof Stöng (160 km)

- nur mit Jeep: Hochlandausflüge, z.B. Landmannalaugar, Kjölur/ Hveravellir/ Kerlingarfjöll (ab 250 km)

- Landeyjahöfn (von dort mit dem Fährschiff zu den Westmänner-Inseln) (170 - 190 km)

#### Beispiele für weitere Aktivitäten in Südwestisland:

- Reiten: Ausritte z.B. Hof Eldhestar (bei Hveragerði)

- Wandern: viele Möglichkeiten in der näheren und weiteren Umgebung

- Ausflug zu den Westmänner-Inseln (Fähre Landeyjahöfn - Vestmannaeyjar: mehrmals täglich)

- Ausflug nach Þórsmörk (Hochlandbusfahrt mit mehrstündigem Aufenthalt)

#### Lohnende Autoausflüge ab Bjarg, Hraunsnef, Snorrastaðir, Signýjarstaðir:

- Rund um die Halbinsel Snæfellsnes (u.a. mit Küsten-spaziergang in Arnarstapi) (110 - 360 km)

- Dalir-Runde (u.a. mit Besuch in Eiríksstaðir, Geburtsort Erichs des Roten) (ab 240 km)
- Húsafell (u.a. Wasserfall Hraunfossar, heiße Quelle Deildartunguhver u.a.) (100 - 330 km)
- Reykjavík und/ oder Hvalfjörður (u.a. mit Wanderung zum Wasserfall Glýmur) (190 - 340 km)
- Rund um den Breiðafjörður (mit Überfahrt Brjánsläkur - Stykkishólmur) (ab 340 km)
- Nordküste (Halbinsel Vatnsnes, mit Seehundbeobachtung) (ab 255 km)
- Nationalpark Þingvellir - Geysir - Gullfoss (ab 250 km)

#### Beispiele für weitere Aktivitäten in Westisland:

- „Viking Sushi Adventure“ - Tour: Bootstour ab Stykkishólmur

- Ausflug zur Insel Flatey mit dem Fährschiff Baldur ab Stykkishólmur

- Reiten: Ausritte direkt ab Lýsuhóll, Söðusholt bzw. Reiterhöfe in der Borgarfjörður-Region

- Wandern: viele Wandermöglichkeiten „direkt vor der Haustür“ und in der gesamten Region.

#### Lohnende Autoausflüge ab Faggravik:

- Region Mývatn mit Dimmuborgir, Leirhnjúkur, Krafla, Pseudokratern, Mývatn Nature Bath (200-250 km)

- Wasserfall Góðafoss (auf dem Weg zum Mývatn) (100 km)

- kleines Fischerstädtchen Húsavík mit Möglichkeit zur Walbeobachtung; interessantes Walmuseum (200 km)

- Torfgehöft Laufás (gesamt h/r: 70 km)

#### Tag 7 Letzter Ausflugstag - evtl. mit Rückfahrt nach Keflavik

Auch dieser Tag steht für Ausflüge zur Verfügung. Je nach Region haben Sie noch einen halben Tag für Erkundungen dort. Aus Richtung Norden kommend sollten Sie sich bereits gemütlich nach dem Frühstück auf den Weg machen und Zeit für den einen oder anderen Stopp unterwegs einplanen. Es bietet sich sonst auch an, heute noch einen Abstecher nach Reykjavík zu machen für einen kleinen Bummel.

*Fahrstrecke: 90 - 210 km bzw. bis 420 km*

*Übernachtung: Hotel Vogar (nahe Keflavik)*

#### Tag 8 Abreisetag

Rückfahrt zum Flughafen, Mietwagenabgabe und Rückflug nach Deutschland.

*Fahrstrecke: 10 km*





## Island mit dem eigenen Auto



**Statt Flug und Mietwagen beinhaltet dieser Vorschlag ein Autopaket für die Hin- und Rückfahrt mit dem Fährschiff Norröna.**

### Tag 0 Mo Anfahrt nach Hirtshals

Wenn Sie die Nacht nicht durchfahren wollen, brechen Sie heute in Richtung Dänemark auf und übernachten im Norden Jütlands, damit Sie morgen früh rechtzeitig am Fährhafen sind. z.B. Hamburg-Hirtshals.

*Fahrstrecke: 516 km 6 h*

*Übernachtung: Hirtshals?*

### Tag 1 Di Anreise

Bis 09:30 Uhr sollten Sie zur Einschiffung am Fährkai bereitstehen. Abfahrt der Norröna um 11:30 Uhr.

*Übernachtung: an Bord*

### Tag 2 Mi Ganzer Tag auf See

Am späten Nachmittag legt das Schiff in Tórshavn an.

*Übernachtung: an Bord*

### Tag 3 Do Ankunft in Island

Um 08:30 Uhr erreichen Sie Seyðisfjörður. Nach Ausschiffung und Formalitäten brechen Sie zu Ihrer Islandreise auf - heute bis zum Myvatn.

*Fahrstrecke: 190 km 2,5 h*

Sie haben Zeit genug für einen Abstecher zum Dettifoss!

*Fahrstrecke: +65 km +1,5 - 2 h*

Ggf. reicht die Zeit für den großen Umweg via Dettifoss, Ásbyrgi und Húsavík.

*Fahrstrecke: +150 km + 3 h*

*Übernachtung: Mývatn*

### Tag 4 Fr Mývatn-Rundfahrt

Hier gibt's viel zu entdecken.

*Fahrstrecke: 60 km 1 h*

*Übernachtung: Mývatn*

### Tag 5 Sa Mývatn - Vatnsnes / Akureyri / Borgarnes

Eine Möglichkeit: Fahren Sie zu den Seehundbeobachtungsplätzen an der Halbinsel Vatnsnes. Legen Sie einen Stopp beim Wasserfall Góðafoss ein, einen in Nordislands „Hauptstadt“ Akureyri, und am Museum Glaumbær, Islands besterhaltenem Torfgehöft. Auch die Felsfestung Borgarvirki ist einen Stopp wert. Eine Seehundbank finden Sie am Abend vor der Haustür der Herberge Ósar (Kat. B und C).

*Fahrstrecke: 310 km 4,5 h*

*Übernachtung: Vatnsnes*

Alternativ können Sie heute auch nur bis Akureyri fahren, wenn Sie lieber Stadtluft schnuppern möchten.

*Fahrstrecke: -210 km - 3 h*

*Übernachtung: Akureyri*

Oder schon in die Nähe von Reykjavík, z.B. nach Borgarnes. Von dort könnten Sie morgen die Halbinsel Snæfellsnes umrunden, bevor Sie nach Reykjavík fahren.

*Fahrstrecke: +110 - 170 km + 1,5 - 2,5 h*

*Übernachtung: Borgarnes*

### Tag 6 So Vatnsnes - Reykjavík

Falls gestern keine Seehunde da waren, haben Sie heute früh eine zweite Chance, bevor Sie in Richtung Reykjavík aufbrechen. Wenn Sie sich die Stadt ansehen wollen, können Sie um die Mittagszeit dort sein - oder Sie lassen sich Zeit und fahren unterwegs ein paar Abstecher, z.B. via Húsafell.

*Fahrstrecke: 250 km 3,5 h*

*Übernachtung: Reykjavík*

### Tag 7 Mo Reykjavík - Geysir - Südküste

Der Umweg via Geysir ist praktisch „Pflichtprogramm“, und wenn Sie diese Richtung schon einschlagen, besuchen Sie auf dem Weg auch den historischen Parlamentsplatz Þingvellir und den Wasserfall Gullfoss. Von dort geht's in Richtung Osten. Zwischen Hvolsvöllur und Vík gibt es einige spannende Ausflugsziele.

*Fahrstrecke: 240 - 290 km 3,5 - 4,5 h*

*Übernachtung: Region Hvolsvöllur - Vík*

### Tag 8 Di Zum Vatnajökull

Sie haben Zeit für einige Abstecher im Bereich von Vík - fahren Sie rechtzeitig in Richtung Vatnajökull weiter und planen Sie mind. 2 Stunden im Nationalpark Skaftafell ein! Bei klarem Himmel könnte sich ein Spätabendausflug zum Eisbergsee lohnen, der wunderschön in der Mitternachtssonne ist!

*Fahrstrecke: 160 - 290 km 2 - 4 h Region Vatnajökull*

### Tag 9 Mi Entlang der Südostküste

Bis zum Nachmittag haben Sie Zeit für Unternehmungen in der Gletscherregion - z.B.: Eine Amphibienbootstour auf dem Eisbergsee. Oder die Ingólfshöfði-Tour. Mit einem Jeep können Sie zur Hütte Jöklael hochfahren und von dort eine Gletschertour mit dem Snowmobile machen. Bei schlechtem Wetter empfiehlt sich ein Besuch eines der zahlreichen Schwimmbäder.

*Fahrstrecke: 190 - 290 km 3 - 4,5 h*

*Übernachtung: Region Djúpivogur - Breiðdalsvík auf Wunsch: Region Egilsstaðir*

### Tag 10 Do Abreise aus Island

Gegen 8:00 Uhr sollten Sie in Seyðisfjörður zur Einschiffung bereitstehen - Sie sollten um 06:00 Uhr von Djúpivogur oder Breiðdalsvík aus starten. Auf Wunsch (und je nach Verfügbarkeit) buchen wir die letzte Nacht gern auch näher am Fährhafen, in Egilsstaðir bzw. Seyðisfjörður.

*Fahrstrecke: 110 km 1,5 - 2 h*

*Übernachtung: an Bord*

### Tag 11 Fr Auf See

Tag auf See mit Zwischenstopp in Tórshavn am frühen Morgen 03:00 - 03:30 Uhr.

*Übernachtung: an Bord*

### Tag 12 Sa Ankunft in Dänemark und Heimfahrt

Ankunft in Hirtshals um 12:30 Uhr.

### Rundreise mit dem eigenen Wagen

**Tourcode:** IFE17   

### Verpflegung:

- 7 x Frühstück

### Enthaltene Leistungen:

- Überfahrt Dänemark - Island - Dänemark in der gebuchten Kabinenklasse
- PKW-Mitnahme auf dem Fährschiff (PKW-Länge bis 5 m, Höhe bis 1,90 m, Breite bis 2 m)
- Unterkunft 7 Übernachtungen in Island in der gebuchten Kategorie; in Kat. A und B (in der Mittelsaison ab 20.08.2022: 8 Übernachtungen in Island)
- Verpflegung wie beschrieben
- Reiseinfos eine Straßenkarte Island 1:500.000 mit Markierung Ihrer Unterkünfte, Reiseführer Island, ein persönliches Reiseinfo mit Ihren Reisedaten und -adressen
- Klimaschutzspende

### Zubuchbare Extras finden Sie auf Seite 9

### Anreise:

- Der Reisevorschlag ist abgestimmt auf Fährschiff-Anreise von Dänemark nach dem Sommerfahrplan:

### Hinfahrt:

- ab Hirtshals Di 11:30
- an Seyðisfjörður Do 08:30

### Rückfahrt:

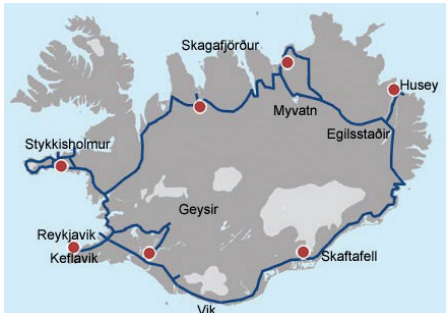
- ab Seyðisfjörður Do 10:30
- an Hirtshals Sa 12:30

### Reisezeit:

- Mai, Jun, Jul, Aug, Sep

### Verlängerungsmöglichkeiten:

Diese Reise kann individuell verlängert werden. Sprechen Sie uns hierzu gerne an!



## Rundreise für Pferdefreunde

### Island zu Pferd entdecken

Tourcode: IFE23  

#### Verpflegung:

- Frühstück

#### Enthaltene Leistungen:

- Flug inkl. Flughafensteuern, Gepäck
- Mietfahrzeug 14 Tage ab/ bis Flughafen Keflavík inkl. CDW (Vollkasko) und unbegrenzten km
- Unterkunft 14 Übernachtungen in der gebuchten Kategorie
- Verpflegung wie beschrieben
- Reiseinfos eine Straßenkarte 1:500.000 mit Markierung Ihrer Unterkünfte, Reiseführer Island, ein persönliches Reiseinfo mit Ihren Reisedaten und -adressen
- Klimaschutzspende

#### Zubuchbare Extras finden Sie auf Seite 9

#### Anreise:

- täglich Nonstop-Flüge ab Deutschland und der Schweiz

#### Reisezeit:

- Mai, Jun, Jul, Aug, Sep

#### Bitte beachten Sie die Einfuhrvorschriften für Reitkleidung!

### Island zu Pferd entdecken - für Reiter und Nichtreiter!

#### Tag 1 Anreisetag

Nachmittagsflug nach Keflavík, dort Mietwagenübernahme und Fahrt zur Halbinsel Snæfellsnes.

*Fahrstrecke: max. 240 km max. 3,5 h*

*Übernachtung: Snæfellsnes*

#### Tag 2 + 3 Ausflüge auf Snæfellsnes

z.B.: Rundfahrt um den Snæfellsjökull; Stopp in Arnarstapi, Djúpálónssandur, Hólahólar, Ausflug nach Stykkishólmur mit Bootstour, Museum Bjarnarhöfn. Verschiedene Ausritte bitte vor Ort absprechen.

#### Tag 4 Snæfellsnes – Skagafjörður

Sie können die Weiterfahrt mit Umwegen verbinden, z.B. über Húsafell, über Büðardalur (Museum Eiríksstaðir), rund um die Halbinsel Vatnsnes. Oder das Landnahmezentrum in Borgarnes besuchen.

*Fahrstrecke: max. 360 km max. 5 h*

*Übernachtung: Skagafjörður*

#### Tag 5 Ausflug im Skagafjörður-Gebiet

Z.B. Museum Glaumbær und über Sauðárkrúkur zum Grettislaug (heißer Pool) entlang der Küstenstraße bis Sígulfjörður. Auch das Landesgestüt in Hólar im Hjaltdalur ist für Pferdefreunde einen Besuch wert. Ausritte: Je nach Reiterfahrung können Sie Ritte in der Umgebung von Varmahlíð unternehmen.

#### Tag 6 Skagafjörður – Húsavík

Heute haben Sie viel Zeit z.B. für einen Umweg entlang der Fjordküsten, einen Stadtbummel in Akureyri, oder Sie fahren heute schon zum See Mývatn, in dessen Umgebung es viel zu entdecken gibt. Ein Stopp beim Wasserfall Góðafoss lohnt sich in jedem Fall!

*Fahrstrecke: max. 220 km max. 3 h*

*Übernachtung: Húsavík*

#### Tag 7 + 8 Ausflüge im Gebiet Mývatn – Húsavík – Nationalpark Jökulsárgljúfur

- zum See Mývatn, Rundfahrt und Abstecher zum Berg Krafla - *Fahrstrecke: ab/ bis Saltvík bis 190 km 2,5 h*

- nach Húsavík - *Fahrstrecke: ab/ bis Saltvík 4 km*

- zum Nationalpark Jökulsárgljúfur (mit Besuch Ásbyrgi, Hljóðaklettur über Str. 862, Dettifoss über Str. 864)

*Fahrstrecke: ab/ bis Saltvík 230 km 5,5 h*

- zum Museum Grenjaðarstaðir

- verschiedene Ausritte

*Fahrstrecke: ab/ bis Saltvík ca. 20 km*

#### Tag 9 Húsavík – Ostisland via Mývatn oder via Ásbyrgi und Dettifoss

Möglichkeit, den NP Jökulsárgljúfur zu besuchen - über Húsavík - Ásbyrgi - Dettifoss nach Osten weiterfahren. Der direkte Weg nach Húsey führt über Mývatn.

*Fahrstrecke: max. 300 km max. 4 h Ostisland*

#### Tag 10 Ausflüge von Húsey

- zum Torfgehöft Galtastaðir und der rekonstruierten Wikingerkirche Geirsstaðir

- nach Borgarfjörður eystri (mit Stopp/ Abstecher Geirsstaðir und Galtastaðir)

- Wandern um Húsey (mit Vogel- und Seehundbeobachtung, u.U. auch Rentiere)

*Fahrstrecke: ab/ bis Húsey 60 km 1,5 h*

Ausritte ab Húsey: Jökulsá und Lagarfjót mit Vogel-, Seehund-, Rentier-, Seehundbeobachtung zu Pferd. Vorausbuchung erforderlich - Sie müssen eine Stunde früher in Húsey ankommen.

*Fahrstrecke: ab/ bis Húsey 150 km 3,5 h*

*Übernachtung: Húsey*

#### Tag 11 Ostisland – Vatnajökull

Sie können einen Umweg durch die Ostfjorde fahren. Einen Stopp beim Eisbergsee und eine Wanderung im NP Skaftafell sollten Sie sich nicht entgehen lassen!

*Fahrstrecke: max. 300 km max. 4 h*

*Übernachtung: Region Vatnajökull*

#### Tag 12 Vatnajökull – Südwestisland

Heute bleibt Zeit für eine Wanderung im Skaftafell. Auch an der Südküste bei Vík laden sehenswerte Plätze zu kleinen Abstechern ein.

*Fahrstrecke: max. 380 km max. 5 h*

*Übernachtung: Südwest-Island*

#### Tag 13 Ausflüge in Südwest-Island

- zum Seljalandsfoss und nach Skógar (Museum Skógar und Wasserfall Skógafoss)

*Fahrstrecke: ab/bis Hestheimar 150 km 2 h*

- nach Landmannalaugar (Geländewagen erforderlich, oder Tagesausflug mit dem Hochlandbus)

*Fahrstrecke: 200 km 4 h*

- nach Þórsmörk

Ausritte ab Hestheimar, Herriðarhöll und Egilsstaðir können vor Ort abgesprochen werden. Gerne fragen wir diese für Sie an und organisieren Ihren Aufenthalt nach Möglichkeit auf einer der genannten Farmen.

*Fahrstrecke: 100 km 1,5 h bis Seljalandsfoss, ab dort Busfahrt*

#### Tag 14 Hella – Geysir – Gullfoss – Þingvellir – Reykjavík (- Keflavík)

Heute lohnt der Umweg über den Geysir, den Wasserfall Gullfoss und Þingvellir. Der Rest des Tages bleibt Ihnen für Reykjavík zur freien Verfügung. Es besteht die Möglichkeit auch schon weiter in Flughafennähe zu fahren.

*Fahrstrecke: 190 km (+50 km) 3h (+1 h)*

*Übernachtung: Reykjavík oder Keflavík*

#### Tag 15 Abreisetag

Frühmorgens Fahrt zum Flughafen, Mietwagenabgabe und Rückflug nach Deutschland. *Fahrstrecke: von Reykjavík 50 km 1 h*

Für kürzere Touren oder Halbtagesausritte können Sie den Veranstaltern Ihre Wünsche im Voraus mitteilen!



## Das isländische Hochland mit Abstechern



Um das Hochland nicht nur zu durchfahren und Zeit für Abstecher oder Tageswanderungen zu haben, nehmen Sie sich besser zwei Wochen Zeit.

### Tag 1 Anreise

Flug nach Keflavík, Übernahme des Mietwagens und Fahrt nach Reykjavík.

*Fahrstrecke: 50 km 1 h*

*Übernachtung: Reykjavík*

### Tag 2 Reykjavík - Þingvellir - Geysir - Gullfoss - Kjölur

Über Þingvellir, dem historischen Parlamentsplatz der Isländer und die kleine Ortschaft Laugarvatn, erreichen Sie den Geysir und den Wasserfall Gullfoss. Gleich dahinter beginnt die Hochlandstrecke über die Kjölur. Sie haben Zeit für Erkundungen im Hochland; etwa beim See Hvítárvatn, im malerischen Gebirge Kerlingarfjöll oder auch beim Geothermalgebiet Hveravellir. *Fahrstrecke: 200 km 4 h oder 120 km 2 h*

*Übernachtung: Hveravellir (Kat. B), C*

*Kerlingarfjöll (Kat. B, C)*

*Nähe Geysir (Kat. A)*

### Tag 3 Kjölur - Skagafjörður

Erkunden Sie heute das Hochland! Besuchen Sie auch das Blandá-Kraftwerk, die Torfkirche Viðímýri oder das Museum Glaumbær, Islands besterhaltenem Torfgehöft. *Fahrstrecke: bis 250 km 5 - 7 h*

*Übernachtung: Region Skagafjörður (2 Nächte)*

### Tag 4 Skagafjörður

Heute können Sie sich Siglufjörður und Akureyri ansehen. Alternativ entdecken Sie die reizvollen Landschaften am Skaga- und am Eyjafjörður. Einen Besuch wert ist der frühere Bischofssitz Hólar. Oder Sie unternehmen von Sauðárkrúkur aus eine Bootsfahrt zur Insel Drangey, oder besuchen die Insel Hrísey. Schließlich bietet die Halbinsel Tröllaskagi tolle Wandermöglichkeiten.

*Fahrstrecke: 100 - 200 km 1,5 - 3 h*

### Tag 5 Skagafjörður - Húsavík/ Öxarfjörður

Wenn Sie einen Stadtbummel in Akureyri planen, starten Sie zeitig. Sehenswert sind der botanische Garten und das Geburtshaus des Schriftstellers Jón Sveinsson. Auf dem Weg nach Húsavík lohnt ein Stopp am Góðafoss. In Húsavík können Sie Walbeobachtungstouren machen! Auch die schöne Holzkirche und das Walmuseum sind einen Besuch wert.

*Fahrstrecke: 220 - 270 km 3 - 4 h*

*Übernachtung: Húsavík oder Nähe Ásbyrgi (2 Nächte)*

### Tag 6 Nationalpark Jökulsárgljúfur

Heute haben Sie Zeit für Wanderungen im Nationalpark Jökulsárgljúfur - z.B. im Vesturdalur mit den Säulenbaltalen Hljóðaklettar, dem Vulkan Rauðhólar und den Felsen Karl og Kerling.

*Fahrstrecke: 60 - 160 km 1 - 2,5 h*

### Tag 7 Húsavík/ Öxarfjörður - Mývatn

Heute fahren Sie zum Mývatn. Unterwegs sind einige sehenswerte Wasserfälle.

*Fahrstrecke: 100 - 200 km 1,5 - 3 h*

*Übernachtung: Mývatn (2 Nächte)*

### Tag 8 Mývatn

Rundfahrt und Wanderungen am Mývatn.

*Fahrstrecke: 40 - 70 km 1 h*

### Tag 9 Mývatn - Landmannalaugar

Zweite Hochlanddurchquerung auf der Sprengisandur-Piste. Stopps z.B. beim Wasserfall Aldeyjarfoss und im Nýidalur.

*Fahrstrecke: 290 - 360 km 8 - 9 h*

*Übernachtung: Berghütte Landmannalaugar oder Hotel/Gästehaus in der weiteren Umgebung*

### Tag 10 Landmannalaugar

Ganzer Tag für Wanderungen und/oder Jeep-Ausflüge im Hochland rund um Landmannalaugar. Abends Entspannung im warmen Fluss.

*Fahrstrecke: bis 180 km bis 4 - 5 h*

### Tag 11 Landmannalaugar - Vatnajökull

Heutige Stopps/ Abstecher: z.B. „Feuerschlucht“ Eldgjá, Schlucht Fjaðrárgljúfur bei Kirkjubæjarklaustur.

*Fahrstrecke: 180 - 320 km 3 - 5 h*

*Übernachtung: Region Suðursveit - Eisbergsee -Skaftafell (2 Nächte)*

### Tag 12 Vatnajökull & Skaftafell

Eine Wanderung im Nationalpark Skaftafell gehört zum „Pflichtprogramm“, genau wie die Ingólfshöfði-Tour. Eindrucksvoll ist die Fahrt auf der Piste F 985 hinauf zur Hütte Jöklaasel am Skálafellsjökull, wo Snowmobile-Gletschertouren starten. Auf dem Eisbergsee sind Amphibienboote unterwegs!

*Fahrstrecke: bis 230 km bis 4 h*

### Tag 13 Vatnajökull - Südisland

Vormittags noch ein Ausflug am Gletscher, nachmittags Rück- bzw. Weiterfahrt Richtung Vik.

*Fahrstrecke: 220 - 300 km 3 - 4 h*

*Übernachtung: Region Vik - Hvolsvöllur*

### Tag 14 Südisland - Reykjavík - (Reykjanes-Flughafen)

Heute haben Sie Zeit für Erkundungen in Südisland, bevor Sie in die Hauptstadt aufbrechen. Oder Sie besuchen Reykjanes mit den Geothermalgebieten Krýsuvík und Reykjanesviti und die Blaue Lagune.

*Fahrstrecke: 200 - 300 km 3 - 5 h*

*Übernachtung: Reykjavík oder Keflavík*

### Tag 15 Rückflug

Frühmorgens Fahrt nach Keflavík, dort Mietwagenabgabe und Rückflug nach Hause. An Spät- oder Nachtflüge kann Ihr Reiseprogramm individuell angepasst werden.

## Islands Hochland mit Zeit für Abstecher

Tourcode: IFE9

### Verpflegung:

- Frühstück

### Enthaltene Leistungen:

- Flug inkl. Flughafensteuern, Gepäck
- Mietfahrzeug 14 Tage ab/ bis Flughafen Keflavík inkl. CDW (Vollkasko) und unbegrenzten km
- Unterkunft 14 Übernachtungen (in Kat. A, B) in der gebuchten Kategorie
- Verpflegung wie beschrieben
- Reiseinfos eine Straßenkarte 1:500.000 mit Markierung Ihrer Unterkünfte, Reiseführer Island, ein persönliches Reiseinfo mit Ihren Reisedaten und -adressen
- Klimaschutzspende

### Zubuchbare Extras finden Sie auf Seite 9

### Anreise:

- täglich Nonstop-Flüge ab Deutschland und der Schweiz

### Reisezeit:

- Jul, Aug
- Die Befahrbarkeit einiger Hochlandpisten ist evtl. ab Mitte Juni sowie bis Mitte September möglich, jedoch nicht gesichert.



## Island-Umrandung mit Hob land-Passagen

### Alle Seiten des facettenreichen Islands

Tourcode: IFE10

#### Verpflegung:

- 19 x Frühstück

#### Enthaltene Leistungen:

- Flug inkl. Flughafensteuern, Gepäck
- Mietfahrzeug 21 Tage ab/ bis Flughafen Keflavik inkl. CDW (Vollkasko) und unbegrenzten km
- Fährüberfahrt Stykkishólmur - Brjánslæur, inkl. PKW-Mitnahme
- Unterkunft 19 Übernachtungen (in Kat. A, B) in der gebuchten Kategorie und 2 Übernachtungen in Kat. C (Kverkfjöll, eigenen Schlafsack bitte mitbringen)
- Verpflegung wie beschrieben
- Reiseinfos eine Straßenkarte 1:500.000 mit Markierung Ihrer Unterkünfte, Reiseführer Island, ein persönliches Reiseinfo mit Ihren Reisedaten und -adressen
- Klimaschutzspende

#### Zubuchbare Extras finden Sie auf Seite 9

#### Anreise:

- täglich Nonstop-Flüge ab Deutschland und der Schweiz

#### Reisezeit:

- Jul, Aug
- Die Befahrbarkeit einiger Hochlandpisten ist evtl. ab Mitte Juni sowie bis Mitte September möglich, jedoch nicht gesichert.

#### Tipp vom Team:

Dieser Routenvorschlag enthält einige sehr anspruchsvolle Hochlandpassagen, für die Sie Erfahrungen im Durchqueren von Flüssen mitbringen sollten!

Drei Wochen sollten Sie sich Zeit nehmen um auch abgelegene Gebiete Islands, wie z. B. die Westfjorde oder das Hochland nördlich des Vatnajökull, den Vulkan Kverkfjöll zu erforschen.

#### Tag 1 Anreise

Flug nach Keflavik, dort Übernahme des Mietwagens und Fahrt nach Reykjavik.

Fahrstrecke: 50 km 45 min

Übernachtung: Reykjavik

#### Tag 2 Reykjavik - Snæfellsnes

Ihre Unterkunft liegt zwei Fahrstunden von Reykjavik entfernt - wenn Sie gleich morgens aufbrechen, bleibt Ihnen der ganze Tag für eine Fahrt um die Halbinsel mit Stopp in Büðir, Arnarstapi, Dritvík u.v.a.

Fahrstrecke: 150+120 km 2+2 h

Übernachtung: Snæfellsnes

#### Tag 3 Über den Breiðafjörður

Bis zum Nachmittag haben Sie noch Zeit für Streifzüge auf Snæfellsnes oder z.B. für eine Bootstour von Stykkishólmur aus. Nachmittags Abfahrt der Fähre nach Brjánslæur, wo Sie ca. 2,5 h später eintreffen.

Fahrstrecke: ab 100 km ab 1,5 h

Übernachtung: Patreksfjörður (2 Nächte)

#### Tag 4 Látrabjarg

Ausflug zum westlichsten Punkt Europas, gleichzeitig größter Vogelfelsen in Island. Wenn Sie nicht den ganzen Tag in Látrabjarg wandern wollen, lohnt auch ein Abstecher zum roten Strand Rauðasandur.

Fahrstrecke: 120 - 160 km 2 - 3 h

#### Tag 5 Patreksfjörður - Ísafjörður

Weiter durch die Westfjorde mit Stopp beim Wasserfall Dynjandi. Nachmittags Stadtbummel in Ísafjörður (schöne Altstadt & Museum) und / oder Ausflug in die Umgebung.

Fahrstrecke: 180 km 3 h

Übernachtung: Ísafjörður

#### Tag 6 Am Ísafjarðardjúp oder nach Strandir

Bis zum Nachmittag hätten Sie noch Zeit in Ísafjörður, wenn Sie mögen. Dann Fahrt um die Seitenfjorde des Ísafjarðardjúp herum. Nach Djúpavík an der Strandir-Küste brechen Sie allerdings besser schon früher auf.

Fahrstrecke: 140 - 280 km 2 - 5 h

Übernachtung: Heydalur oder Djúpavík

#### Tag 7 Westfjorde - Vatnsnes

Auch heute sind viele Fjorde zu umrunden, dann sind Sie auf der Halbinsel Vatnsnes mit einem „steinernen Meeresungeheuer“ und hervorragenden Seehund-Beobachtungsplätzen. Der beste direkt bei Ihrer Unterkunft.

Fahrstrecke: 290/270 km um 5 h

Übernachtung: Ósar

#### Tag 8 Über den Kjölur

Mögliche Stopp / Abstecher: Felsfestung Borgarfirki, Blandá-Kraftwerk am Stausee Blöndulón (offen für Besucher), Geothermalgebiet Hveravellir mit naturwarmem Pool. Übernachtung in den Hütten im Kerlingarfjöll im Hochland (Kat. A, B und C) - für ein Hotelzimmer müssten Sie bis zum Geysir weiterfahren.

Fahrstrecke: 210 - 270 km 4 - 6 h

Übernachtung: Kerlingarfjöll (Kat. A, B, C)

Nähe Geysir (Kat. A)

#### Tag 9 Kerlingarfjöll - Geysir - Landmannalaugar

Die Zivilisation streifen Sie heute beim Gullfoss & Geysir, und Sie passieren die Ortschaft Flúðir, bevor Sie durch das Þjórsárdalur erneut ins Hochland hineinfahren. Mögliche Abstecher auf dem Weg: Þingvellir (historischer Parlamentsplatz) oder der rekonstruierte Wikingerhof Stöng.

Fahrstrecke: 110 - 210 km 2 - 5 h

Übernachtung: Berghütte Landmannalaugar (Kat. C) oder Hotel/Gästehaus in der Region

#### Tag 10 Landmannalaugar

Ganzer Tag für Wanderungen oder Jeep-Ausflüge bei





Landmannalaugar - und für ein Bad im warmen Fluss.  
*Fahrstrecke: bis 180 km bis 4 - 5 h*

#### Tag 11 Über den Sprengisandur nach Húsavík

Diese Strecke ist nicht nur lang, sondern auch anspruchsvoll. Mehrere Furten sind zu durchqueren; seien Sie dabei besonders vorsichtig in Nýdalur, etwa auf halber Strecke. Auf Wunsch kann hier eine Hüttenübernachtung (Kat. C) eingeplant werden. Lohnende Stopps: Nýdalur, Wasserfälle Aldeyjarfoss und Góðafoss.  
*Fahrstrecke: 290 - 360 km 7 - 9 h*  
*Übernachtung: Húsavík (oder Nähe Ásbyrgi)*

#### Tag 12 Über Ásbyrgi zum Mývatn

Morgens haben Sie Zeit für eine Walbeobachtungstour oder einen Stadtbummel in Húsavík. Weiterfahrt durch den Nationalpark Jökulsárgljúfur. Planen Sie dort mindestens drei Stunden für mindestens drei Stopps ein: in Ásbyrgi, im Vesturdalur und beim Dettifoss.  
*Fahrstrecke: 150 km 3 h*  
*Übernachtung: Mývatn (2 Nächte)*

#### Tag 13 Mývatn

Rundfahrt und Wanderungen beim Mývatn.  
*Fahrstrecke: 40 - 70 km 1 h*

#### Tag 14 Mývatn - Herðubreið - Askja - Kverkfjöll

Über zum Teil schwierige Pisten an den Nordrand des Vatnajökull. Stopps / Abstecher: Oase Herðubreiðarlindir, Askja mit Kratersee Víti, „Drachenschlucht“ Dreka-gil. Sie passieren auch ein Übungsgelände der Apollo-Astronauten.  
*Fahrstrecke: 210 km 5 - 6 h inkl. Askja-Abstecher*  
*Übernachtung: Kverkfjöll (Berghütte, Schlafsack erforderlich!) (2 Nächte)*

#### Tag 15 Kverkfjöll

Sie können an einer geführten Gletscherwanderung teilnehmen: zu heißen Quellen und einem Schmelzwassersee mit heißem Strand im Gletschereis. Grandiose Ausblicke über stille, majestätische Landschaft.

#### Tag 16 Kverkfjöll - Ostisland

Langsame Wiederannäherung an die Zivilisation. Möchten Sie einen gemütlichen Ausruhtag, mit Reit- und Wandermöglichkeiten? Die Ostfjorde sind sehr vielseitig: bei Sonne strahlend, bei Nebel mystisch - alles hat seinen Reiz. Es gibt einige gute Ausgangspunkte zur Erkundung der Ostfjorde für Autoausflüge, Wanderungen oder eine Bootstour zur Insel Papey. Sofern Sie die Gegend auch mal vom Pferderücken aus erkunden möchten, ist die Übernachtung auf dem Hof Skorrahestar (nur Kat. A) empfehlenswert. Neben tollen Pferden und atemberaubender Natur treffen Sie hier auch auf besonders liebenswerte Gastgeber.  
*Fahrstrecke: 200 - 300 km 5 - 6 h*  
*Übernachtung: Ostisland: Egilsstaðir / Neskaupstaður bis Breiðdalsvík / Djúpvogur (2 Nächte)*

#### Tag 17 Ausflug, Reiten oder Ausruhen in Ostisland

Ausflug / Wanderung an der Südostküste - oder Reiten, Wandern oder die Seele baumeln lassen.  
*Fahrstrecke: 0? 50? 150?*

#### Tag 18 Ostisland - Vatnajökull

Fahrt entlang der spektakulären Südostküste. Sehr eindrucksvoll, aber schwierig ist die Fahrt zur Gletscherzunge Skálafellsjökull und der Hütte Jöklašel, wo die Snowmobile-Gletschertouren starten. Höhepunkt des Tages ist der Eisbergsee Jökulsárlón, der bei klarem Himmel am schönsten im Mitternachtslicht ist! (Amphibienbootstouren nur tagsüber bis ca. 19 Uhr).  
*Fahrstrecke: 200 - 350 km 3 - 5 h*  
*Piste F 985 h/r + 1,5 h*  
*Übernachtung: Region Suðursveit - Eisbergsee - Skaftafell (2 Nächte)*

#### Tag 19 Vatnajökull & Skaftafell

Eine Wanderung im Nationalpark Skaftafell (mind. zum Wasserfall Svartifoss) gehört zum „Pflichtprogramm“. Eine weitere Empfehlung: die Ingólfshöfði-Tour.  
*Fahrstrecke: 50 - 150 km 1 - 2 h*

#### Tag 20 Vatnajökull - Südisland

Abstecher z.B. zu Islands kleinster Kirche Núpsstaður oder zur Schlucht Fjaðrárgljúfur in der Nähe des Hofes Holt bei Kirkjubæjarklaustur. Ein Abstecher zu den Laki-Kratern ist ebenfalls möglich, aber zeitaufwendig (2x 2 Fahrstunden für 40 holprige Pisten-km). Wenn Sie das vorhaben, besprechen Sie es besser vor Buchung mit uns, damit wir Ihre Quartiere so wählen, dass die Reststrecke möglichst kurz ist.  
*Fahrstrecke: 220 - 300 km 3,5 - 4,5 h*  
*Übernachtung: Region Vík - Skógar - Hvalsvíöllur*

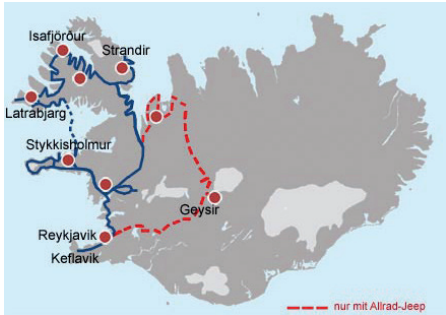
#### Tag 21 Südisland - Reykjavík - (Reykjanes - Flughafen KEF)

Sie müssen erst spätabends am Flughafen sein und haben daher heute diverse Optionen, z.B.  
 - weitere Erkundungen in Südisland  
 - Stadtbummel in Reykjavík  
 - Erkundung der Halbinsel Reykjanes (z.B. Geothermalgebiete Krýsvík und Reykjanesvíti. Die Blaue Lagune ist täglich bis 21 Uhr geöffnet.  
 - oder „von jedem etwas“  
 Übernachten Sie direkt am Flughafen, können Sie Ihren Mietwagen bereits abgeben.  
*Fahrstrecke: 170 - 300 km 2,5 - 5 h*  
*Übernachtung: Reykjavík oder Keflavík*

#### Tag 22 Abreisetag

Frühmorgens Fahrt nach Keflavík, dort Mietwagenabgabe und Rückflug nach Deutschland. An Spät- / Nachtflüge kann Ihr Reiseprogramm angepasst werden.





## Wes ib and mit iv el Zeit entde k n

### Unterwegs abseits der Ringstraße im Westen

Tourcode: IFE6   

#### Verpflegung:

- Frühstück

#### Enthaltene Leistungen:

- Flug inkl. Flughafensteuern, Gepäck
- Mietfahrzeug 14 Tage ab/ bis Flughafen Keflavik inkl. CDW (Vollkasko) und unbegrenzten km
- Fährüberfahrt Stykkishólmur - Brjánslæur, inkl. PKW Mitnahme
- Unterkunft 14 Übernachtungen (in Kat. A, B) in der gebuchten Kategorie
- Verpflegung wie beschrieben
- Reiseinfos eine Straßenkarte 1:500.000 mit Markierung Ihrer Unterkünfte, Reiseführer Island, ein persönliches Reiseinfo mit Ihren Reisedaten und -adressen
- Klimaschutzspende

#### Zubuchbare Extras finden Sie auf Seite 9

#### Anreise:

- täglich Nonstop-Flüge ab Deutschland und der Schweiz

#### Reisezeit:

- Mai, Jun, Jul, Aug, Sep
- Die Befahrbarkeit einiger Hochlandpisten ist evtl. ab Mitte Juni sowie bis Mitte September möglich, jedoch nicht gesichert.

Diese Reise kann um eine zusätzliche Bootstour zur verlassenen Halbinsel Hornstrandir erweitert werden. Sprechen Sie uns hierzu gerne an!

Diese Tour führt Sie in die herb-schöne Landschaft der Westfjorde und zu spannenden Reisezielen abseits der Hauptstrecken.

#### Tag 1 Anreise tag

Nachmittagsflug nach Keflavík, Mietwagenübernahme am Flughafen und Fahrt nach Snæfellsnes.

Fahrstrecke: 210 km 3 h

Übernachtung: Snæfellsnes (3 Nächte)

#### Tag 2 Erster Ausflugstag auf Snæfellsnes

Heute könnten Sie den Gletscher Snæfellsjökull umrunden. Unterwegs bieten sich Abstecher an: Búðir, Arnars-tapi, Hellnar, Löndrangar, Dritvík und Djúpálónssandur, Hóláhólar, Öndverðarnes.

Fahrstrecke: ab 120 km 2 h

#### Tag 3 Zweiter Ausflugstag auf Snæfellsnes

Heute lohnen der Krater Eldborg, das Museum Bjarnarhöfn und das Städtchen Stykkishólmur.

Fahrstrecke: 180 - 220 km 2,5 - 3,5 h

#### Tag 4 Über den Breiðafjörður

Vormittags legt die Fähre in Stykkishólmur ab und erreicht bald die Westfjorde.

Fahrstrecke: ab 110 km 1,5(+2,5) h

Übernachtung: Patreksfjörður o. Látrabjarg (2 Nächte)

#### Tag 5 Látrabjarg

Tagesausflug zur größten Vogelklippe Europas, die von Mai-Juli von unzähligen Papageitauchern bevölkert ist. Heute lohnt auch ein Besuch im Museum Hnjótur und ein Abstecher zum „roten Strand“ Rauðasandur.

Fahrstrecke: 120 - 160 km 2 - 3 h

#### Tag 6 Patreksfjörður - Ísafjörður

Halten Sie unbedingt beim Wasserfall Dynjandi an - eindrucksvoll ist die Landschaft hier überall! In Ísafjörður lohnt ein Altstadtbummel + Museumsbesuch.

Fahrstrecke: 180 km 3 h

Übernachtung: Ísafjörður

#### Tag 7 Ísafjörður und Ísafjarðardjúp

Bis nachmittags Zeit in Ísafjörður, bevor Sie zur Weiterfahrt entlang der Seitenfjorde des „Djúp“ aufbrechen.

Fahrstrecke: 140 km 2 h

Übernachtung: Ísafjarðardjúp (Heydalur/Reykjanes) (2 Nächte)

#### Tag 8 Ausflug am Djúp

Heute können Sie sich ausruhen, wandern, Kajak fahren oder einen Ausritt machen. Alternativ bieten sich 2 Autoausflüge an.

Fahrstrecke: 70 km 160 km

#### Tag 9 Ísafjarðardjúp - Strandir

Die Strecke ist kurz, einer der oben genannten Ausflüge

lässt sich heute also gut als Abstecher einplanen.

Fahrstrecke: 140 km 2,5 - 3 h

Übernachtung: Djúpavík (nur Kat. B) (2 Nächte)

#### Tag 10 Am Ende der bewohnten Welt

Strandir ist voller Schönheit und Melancholie. Z.B. erwartet Sie ein verlassenes isländisches Schwimmbad!

Fahrstrecke: 70 km 1,5 h

#### Tag 11, 12 + 13: 2 Variationen:

##### Tag 11 Strandir - Borgarfjörður

Für die Fahrt nach Süden bieten sich 2 abwechslungsreiche Strecken mit einigen Abstechern an.

Fahrstrecke: 200 - 240 km 3 - 4 h

Übernachtung: Nähe Borgarnes (2 Nächte)

##### Tag 12 Ausflug im Borgarfjörður-Gebiet

Sehenswert: das Lavafeld Grábrókarhraun, die heiße Quelle Deildartunguhver, Wasserfall Hraunfossar, Landnahmezentrum Borgarnes --- und vieles mehr!

Fahrstrecke: um 100 km um 1,5 h

##### Tag 13 Borgarfjörður - Reykjavík

Heute können Sie den ganzen Tag auf dem Land verbringen oder schon morgens nach Reykjavík.

Fahrstrecke: 75 - 110 km 1 - 1,5 h

Übernachtung: Reykjavík

##### Tag 11 Strandir - Vatnsnes

Für die Alternativstrecke durchs Hochland brauchen Sie einen Jeep - heute fahren Sie bis zur Halbinsel Vatnsnes mit guten Seehundbeobachtungsplätzen.

Fahrstrecke: 200 km 4,5 - 5 h

Übernachtung: Vatnsnes

##### Tag 12 Vatnsnes - Gebirge Kerlingarfjöll

Fahrt ins Hochland - unterwegs können Sie das Blandá-Wasserkraftwerk und das Geothermalgebiet Hveravellir besichtigen. Genießen Sie am Ziel, im Gebirge Kerlingarfjöll, die Erdwärme und Hot Pots!

Fahrstrecke: 220 km 4,5 h

Übernachtung: Kerlingarfjöll

##### Tag 13 Kerlingarfjöll - Gullfoss/ Geysir - Reykjavík

Bis nachmittags haben Sie Zeit für eine Wanderung im Kerlingarfjöll, bevor Sie nach Reykjavík aufbrechen.

Fahrstrecke: 190 km 3,5 h

Übernachtung: Reykjavík

##### Tag 14 Reykjavík

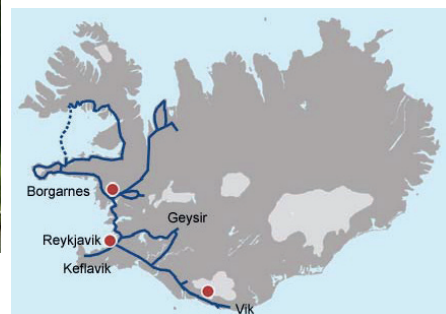
Ein ganzer Tag für Erkundungen in und um Reykjavík.

Übernachtung: Reykjavík oder Keflavík

##### Tag 15 Abreisetag

Frühmorgens Fahrt zum Flughafen, Mietwagenabgabe um 05:30 Uhr, anschließend Rückflug.

Fahrstrecke: 50 km 45 min



## Schnupperreise durch Süd- und Westisland

**Das Motto dieser Reise: „Weniger ist mehr!“ - zwei Stationen und ausreichend Zeit die Regionen West- und Süd(west)islands zu erkunden.**

### Tag 1 Anreisetag

Nachmittagsflug nach Keflavik, dort Mietwagenübernahme und Fahrt ins Gebiet um Borgarnes.

*Fahrstrecke: 125 - 165 km 2 - 2,5 h*

*Übernachtung: Region Borgarfjörður (Westisland) 3 ÜNF*

### Tag 2 Ausflugstage im Westen

z.B. Rundfahrt um die Halbinsel Snæfellsnes (u.a. Arnarstapi, Djúpalónssandur, Bjarnarhöfn)

*Fahrstrecke: ab/bis Borgarnes 330 km (h/r)*

Rundfahrt Borgarfjörður - Húsafell (u. a. Landnahmezentrum Borgarnes, Wasserfälle Hraunfossar)

*Fahrstrecke: bis 180 km*

Breiðafjörður-Rundfahrt (u.a. Eiríkstaðir, Barðaströndküste, Fährpassage Brjánslækur-Stykkishólmur)

*Fahrstrecke: 370 km +2,5h*

Ausflug an die Nordküste/ Halbinsel Vatnsnes (Seehundbeobachtung, Fels Hvitserkur, Borgarvirki)

*Fahrstrecke: 330 km*

### Tag 3 + 4 Vom Westen in den Süden

Über die Hauptstraße geht der „Umzug“ zwar schneller - aber Sie sparen viele Fahrstunden und einen kompletten Ausflugsstag, wenn Sie heute den Weg über Islands Hauptsehenswürdigkeiten wählen: den historischen Parlamentsplatz Þingvellir (heute Nationalpark und UNESCO Weltkulturerbe), den berühmten Geysir und den Wasserfall Gullfoss. Als weiterer kleiner Umweg lohnt sich die landschaftlich schöne Strecke von Borgarnes über die Berge und um den „Walfjord“ Hvalfjörður herum.

*Fahrstrecke: 300 - 340 km 5 - 5,5 h*

*Übernachtung: Region Vik - Hvalsövellur (Südküste) 3 ÜNF*

### Tag 5 Ausflugstage im Süden

z.B. Fahrt entlang der Südküste bis Vik (u.a. Museum Skógar, Dyrhólaey, Strand Reynisfjara, Vík)

*Fahrstrecke: ab/bis Lindartún 160 km (h+r)*

evtl. noch ein zweiter Ausflug bis Skógar (es gibt an der Strecke so viel zu sehen!).

*Fahrstrecke: 75 km*

Ausflug auf die Westmännerinseln ab Landeyjahöfn (Abfahrt in beide Richtungen: 4-5 Mal täglich).

*Fahrstrecke: 70 km*

Ausflug nach Þórsmörk mit dem Hochlandbus.

*Fahrstrecke: (45 km)*

### Tag 6 + 7 Über Reykjavik nach Keflavik

Für diesen Tag haben Sie mindestens drei Optionen:

- Südisland: Sie verbringen ihn noch weitgehend im Süden und fahren erst gegen Abend nach Keflavik

- Stadtprogramm: Sie fahren morgens nach Reykjavik und abends weiter nach Keflavik

- Reykjanes: Sie fahren gleich in Richtung Keflavik (ab Selfoss evtl. entlang der Südküste) und erkunden die Halbinsel Reykjanes: Geothermalgebiete Krýsuvík und Reykjanesviti, Blaue Lagune u. a.

Oder Sie machen „von jedem etwas“. Nach Absprache können Sie Ihren Mietwagen schon heute Abend in Keflavik abgeben, dann bringt Sie morgen früh Ihr Gastgeber zum Flughafen.

Auf Wunsch buchen wir Ihre letzte Übernachtung in Reykjavik statt Keflavik - dann müssen Sie morgen allerdings sehr früh aufstehen und um halb fünf abfahren, um Ihren Rückflug zu erreichen.

*Fahrstrecke: 180 km 2,5 - 3 h*

*Übernachtung: Keflavik 1 ÜNF*

### Tag 8 Abreisetag

Einchecken in Keflavik um halb sechs bis sechs zum Rückflug nach Deutschland.

### Eine Woche Island ohne Fahrstress

**Tourcode: IFE16**  

#### Verpflegung:

- Frühstück

#### Enthaltene Leistungen:

- Flug inkl. Flughafensteuern, Gepäck
- Mietfahrzeug 7 Tage ab/ bis Flughafen Keflavik inkl. CDW (Vollkasko) und unbegrenzten km
- Unterkunft 7 Übernachtungen (in Kat. A, B) in der gebuchten Kategorie
- Verpflegung wie beschrieben
- Reiseinfos eine Straßenkarte 1:500.000 mit Markierung Ihrer Unterkünfte, Reiseführer Island, ein persönliches Reiseinfo mit Ihren Reisedaten und -adressen
- Klimaschutzspende

#### Zubuchbare Extras finden Sie auf Seite 9

#### Anreise:

- täglich Nonstop-Flüge ab Deutschland und der Schweiz

#### Reisezeit:

- Mai, Jun, Jul, Aug, Sep



## Ostislands Geheimnisse erleben

### Reise durch die ostisländischen Fjorde

Tourcode: IFE21   

#### Verpflegung:

- Frühstück

#### Enthaltene Leistungen:

- Flug nonstop (siehe Anreise) inkl. Flughafensteuern, 1 Gepäckstück bis 23kg
- Mietfahrzeug 14 Tage ab Flughafen Egilsstaðir / bis Flughafen Keflavik inkl. CDW (Vollkasko), unbegrenzten km und Einwegmiete
- Flughafenstransfer Keflavik - Reykjavik am Anreisetag
- Inlandsflug Reykjavik - Egilsstaðir mit Icelandair
- Unterkunft 14 Übernachtungen (in Kat. A, B) in der gebuchten Kategorie
- Verpflegung wie beschrieben
- Reiseinfos eine Straßenkarte 1:500.000 mit Markierung Ihrer Unterkünfte, Reiseführer Island, ein persönliches Reiseinfo mit Ihren Reisedaten und -adressen
- Klimaschutzspende

#### Zubuchbare Extras finden Sie auf Seite 9

#### Anreise:

- täglich Nonstop-Flüge ab Deutschland und der Schweiz

#### Reisezeit:

- Mai, Jun, Jul, Aug, Sep

Eine Reise durch die bezaubernde ostisländische Fjordlandschaft und weiter entlang der Südküste mit grandiosem Gletscherpanorama.

#### Tag 1 Anreisetag

Nachmittagsflug nach Keflavik, Transfer zu Ihrer Unterkunft nach Reykjavik.

*Übernachtung: Reykjavik*

#### Tag 2 + 3 + 4 Egilsstaðir - Borgarfjörður Eystri

Vormittagsflug nach Egilsstaðir und Mietwagen-Übernahme. Ab heute haben Sie Gelegenheit, die Hauptstadt des Ostens kennenzulernen. Noch attraktiver sind die abgelegenen Ostfjorde nördlich von Seyðisfjörður. Hier gibt es tolle Orte für Vogelbeobachter. Z.B. halten sich hier Papageitaucher von Mai-Juli oft auf.

*Fahrstrecke: ca. 75 km ca. 1 h*

Besuchen Sie den Hügel Álfaborg, Hauptsitz des Elfenkönigs. Südlich von Bakkagerði erreichen Sie ein Gebiet mit faszinierenden Liparithformationen und den Berg Hvítserkur. Bei einer Wanderung kann das Rhyolithgestein aus der Nähe bestaunt werden. Wunderschöne gut markierte Wanderungen von unterschiedlicher Dauer gibt es in der gesamten Region.

*Fahrstrecke: ab 30 km ab 0,5 h*

*Übernachtung: Borgarfjörður Eystri*

#### Tag 5 + 6 Landesinneres rund um den See Lagarfljót

Heute lohnt ein Abstecher nach Seyðisfjörður mit wunderschönem Panorama über dem Fjord.

*Fahrstrecke: ca. 180 km ca. 3 h*

Wilderness Center - unsere favorisierte Unterkunft in der Region. Schon die Fahrt ist ein Erlebnis - Sie fahren entlang der Wälder und dem herrlichen See Lagarfljót. Am „Wilderness Center“ erwartet Sie eine herzliche Gastgeberfamilie und ein liebevoll gestaltetes Gästehaus, gute Küche, Wander- und Reitgelegenheiten sowie die spektakuläre Ausstellung über das Leben in Island. Ein wenig in die Schlucht hinein finden Sie eine manuell betriebenen Holzgondel, in der Sie über den wilden Fluss ans andere Ufer gelangen. Wanderungen bringen Sie zu Wasserfällen und einem natürlichen Hot Pot. Für erfahrene Wanderer ist die anspruchsvolle Tageswanderung auf den Snæfell sicherlich eine Herausforderung.

*Fahrstrecke: bis 200 km 5 - 6 h*

*Übernachtung: Region Lagarfljót (Wilderness Center)*

#### Tag 7 + 8 Ausflüge oder Ausruhen in Ostisland

Nutzen Sie die Ostfjorde, um die Seele baumeln zu lassen. Eskifjörður: Hier möchten wir Ihnen zwei Destinationen ans Herz legen. Die Unterkunft in einer isländischen Gastfamilie, die u.a. Reittouren anbietet. Gastgeber Doddi spricht Deutsch und der Besuch ist ein Erlebnis, das an Authentizität, Musik und Spaß kaum

zu überbieten ist.

*Fahrstrecke: 150 - 300 km 3 - 5 h*

Alternativ können Sie „im Fjord“ wohnen, in den roten Holzhäuschen des Hofes Mjóeyri, die auf einer Landzunge direkt am Wasser stehen - mit geteiltem Hot Pot eine einzigartige Atmosphäre und Aussicht. Der Berufsfjörður mit dem gemütlichen Hafentörtchen Djúpivogur bietet sich auch als Ausgangspunkt für diese Region an. Auch für Vogelkundler gibt es hier tolle Möglichkeiten!

*Fahrstrecke: 0 - 150 km*

*Übernachtung: Ostisland: Eskifjörður - Breiðdalsvík / Djúpivogur*

#### Tag 9 + 10 Ostisland - Lónsöræfi & Rund um Höfn

Das Gebiet Lónsöræfi ist ein wunderschönes, einsames Wandergebiet inmitten farbenfrohem Rhyolithgestein. Hier gibt es verschiedene Abzweige mit unterschiedlich langen und schwierigen Wanderwegen. Wir beraten Sie hierzu gerne! Ein schöner Abstecher in der Region ist zudem die Landzunge Stokksnes mit fantastischem Blick auf die markanten Bergspitzen des Vestrahorn.

*Fahrstrecke: bis 250 km bis 3-4 h*

*Übernachtung: Region Lónsöræfi bis Höfn/Vatnajökull*

#### Tag 11 Vatnajökull

Weiter entlang der Südostküste. Halten Sie an schönen Aussichtspunkten. Höhepunkt des Tages ist der Eisbergsee Jökulsárlón. In der Mitternachtssonne reflektieren die Eisberge das goldene Licht, bei Regen gibt es mystische Eindrücke - Touren im Amphibienboot bis 19 Uhr.

*Fahrstrecke: 250 - 350 km 4 - 6 h*

*Übernachtung: Region Suðursveit - Eisbergsee - Skafafell*

#### Tag 12 Vatnajökull & Skafafell

Eine Wanderung im Nationalpark Skafafell (mind. zum Wasserfall Svartifoss) gehört zum „Pflichtprogramm“. Eine weitere Empfehlung: die Ingólfshöfði Tour. Dazu bieten sich Rundflüge, Gletscherwanderungen, Eishöhlenbesichtigungen und Snowmobil-Touren an.

*Fahrstrecke: 0 - 160 km 0 - 2 h*

#### Tag 13 Vatnajökull - Südisland

Bei der Weiterfahrt lohnen sich kleine Abstecher z.B. zur Schlucht Fjaðrárgljúfur, zum Kap Dyrhólaey oder zum Strand Reynisfjara mit seinen Basaltfelsen.

*Fahrstrecke: 200 - 280 km 3 - 4 h*

*Übernachtung: Region Skógar bis Hella in Südisland*

#### Tag 14 Reykjavik

Heute können Sie noch einmal das Hauptstadtfair genießen und letzte Einkäufe erledigen.

*Übernachtung: Reykjavik*

#### Tag 15 Abreisetag

Frühmorgens Fahrt nach Keflavik und Rückflug, Ankunft gegen Mittag oder frühen Nachmittag.





## Relax & Discover im Südwesten

Mit dem Mietwagen erkunden Sie flexibel und unabhängig von Wetter, Lust und Laune die Region. Dazu werden Sie, passend zu jeder Jahreszeit, mit Anregungen für Ausflüge und Unternehmungen ausgestattet, mit deren Hilfe Sie Ihr Reiseprogramm vor Ort flexibel selbst gestalten.

### Tag 1 Anreise

Nachmittagsflug nach Keflavík, Übernahme des Mietwagens am Flughafen und Fahrt zum Geysir; Ankunft dort voraussichtlich ca. 19:00 Uhr.

Hôtel Geysir bittet im Winter um Vorbestellung des Abendessens!

*Fahrstrecke: 155 km 2 - 2,5 h*

*Übernachtung: 4 Nächte im Hôtel Litli Geysir*

### Tag 2 + 3 + 4 Ausflugstage Südwestisland

Einiges können Sie in der unmittelbaren Umgebung des Hotels unternehmen: die heißen Quellen rund um den Geysir werden Sie sicher mehr als einmal durchstreifen; gleich nebenan befindet sich ein Besucherzentrum mit einem kleinen Museum und dem größten Souvenirladen Islands. Kaum 10 km entfernt stürzt der mächtige Gullfoss in zwei Stufen in eine Schlucht hinunter - immer ein imposanter Anblick, im Winter oft besonders schön wegen der „Skulpturen“ aus Eis, die das Sprühwasser an seinen Rändern bildet.

Viele spannende Ausflugsziele liegen in Reichweite, so dass Sie diese drei Tage ganz nach Gusto gestalten können. Abhängig von der Jahreszeit und dem Wetter bietet sich folgendes an: Wanderungen, z.B. ins Reykjadalur bei Hveragerði, wo ein warmer Bach zum Bad einlädt, Autoausflüge wie z.B. zu den Naturspektakeln an der Südküste, Museumsbesuche u.v.m.

Eventuell ist bis November die Kjölur-Piste noch befahrbar, auf der Sie einen Ausflug ins Hochland unternehmen können, allerdings nur mit einem Jeep. Im Kerlingarfjöll zum Beispiel, erwartet Sie zwischen kleinen Gletschern und heißen Quellen eine phantastische Gebirgswelt mit farbenprächtigen Rhyolith-Hängen.

### Einige Ausflugsvorschläge (Fahrstrecke ab/bis Geysir):

- Þingvellir (mit Rundfahrt um den See)

*Fahrstrecke: h/r 155 km*

- Þjórsárdalur und Þjóðveldisbær (Rekonstruktion des Wikingergehöfts Stöng) *Fahrstrecke: 150 km*

- Südküste bis Skógar (Wasserfälle Seljalandsfoss, Gljúfurárfoss, Skógafoss und Museen in Skógar)

*Fahrstrecke: h/r 280 km*

- Südküste bis Vík (Kap Dyrhólaey, Strand Reynisfjara, Ort Vík) *Fahrstrecke: h/r 350 km*

- Landeyjahöfn (mehrmals tägl. Fährverbindung von/

nach Vestmannaeyjar) *Fahrstrecke: h/r 240 km*

- Hveragerði (Tourist-Info, Wanderung ins Reykjadalur)

*Fahrstrecke: h/r 140 km*

- Reykjavík *Fahrstrecke: h/r 220 km*

- Borgarnes, Rundfahrt durch das Borgarfjörður-Gebiet, Wasserfälle Hraunfossar, Eishöhle Langjökull

*Fahrstrecke: h/r 430 km*

- Kerlingarfjöll im Hochland *Fahrstrecke: h/r 160 km*

### Tag 5 Geysir - Vogar

Heute ist Ihr „Umzugstag“. Der kürzeste und schnellste Weg nach Vogar führt durch Reykjavík und so bietet sich dieser Tag vielleicht für einen ausgiebigen Stadtbummel an.

*Fahrstrecke: 140 km 2 h*

Alternativ können Sie aber heute auch die Südwestküste erkunden, mit einigen kleinen Abstechern z.B. nach Stokkseyri (u.a. mit Geistermuseum), Krýsuvík (Geothermalgebiet) oder zur Blauen Lagune.

Bei Schnee und Eis informieren Sie sich besser vor Abfahrt, welche Strecken passierbar sind!

*Fahrstrecke: 180 km 3 - 3,5 h*

*Übernachtung: 3 Nächte im Hôtel Vogar*

### Tag 6 + 7 Ausflugstage Reykjanes

Die meisten Islandreisenden durchqueren die Halbinsel Reykjanes auf dem kürzesten Weg vom Flughafen Keflavík nach Reykjavík, vielleicht ergänzt um einen Abstecher zur Blauen Lagune. Dabei hat die Halbinsel abseits der Hauptstraßen eine Menge Interessantes zu bieten, das sich zu entdecken lohnt. Beispielsweise die Geothermalgebiete Krýsuvík und Reykjanesviti mit ihren kochenden Schlammbecken, die „Brücke zwischen den Kontinenten“, die die europäische mit der amerikanischen Kontinentalplatte verbindet, gute Wandermöglichkeiten und übrigens auch eine ganze Reihe kleiner Museen. Auch die windumtosten Kaps Garðskagi und Reykjanestá mit ihren Leuchttürmen sind einen Besuch wert.

Einige Ausflugsvorschläge (Fahrstrecke ab/ bis Vogar):

- Keflavík oder Blaue Lagune *Fahrstrecke: h/r 30 km*

- Reykjavík *Fahrstrecke: h/r 70 km*

- Krýsuvík via Hafnarfjörður *Fahrstrecke: h/r 95 km*

- Krýsuvík-Rundfahrt via Grindavík - Hafnarfjörður

*Fahrstrecke: 90 km*

- Rundfahrt Garðskagi - Hafnir - Reykjanesviti -

Grindavík - Vogar *Fahrstrecke: 100 km*

### Tag 8 Abreise

Frühmorgens Fahrt zum Flughafen, Mietwagenabgabe und Rückflug.

*Fahrstrecke: 18 km 15 min*

### Entdeckerreise mit zwei Hotelstandorten

Tourcode: IFE 26   

### Verpflegung:

- Frühstück

### Enthaltene Leistungen:

- Flug inkl. Flughafensteuern, Gepäck
- Mietfahrzeug 7 Tage ab/ bis Flughafen Keflavík inkl. CDW (Vollkasko) und unbegrenzten km
- Unterkunft in Kat. A, 4x im Hôtel Litli Geysir und 3x im Hotel Vogar (je ohne Bettwäsche/wechsel)
- Verpflegung wie beschrieben
- Reiseinfos einer Straßenkarte 1:500.000 mit Markierung Ihrer Unterkünfte, Reiseführer Island, ein persönliches Reiseinfo mit Ihren Reisedaten und -adressen
- Klimaschutzspende

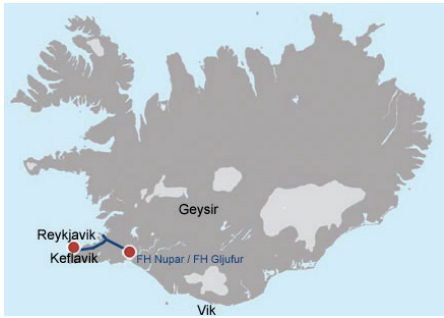
### Zubuchbare Extras finden Sie auf Seite 9

### Anreise:

- Nonstop-Flüge ab Deutschland und der Schweiz

### Reisezeit:

- Jan, Feb, Mrz, Apr, Okt, Nov, Dez



## Südisland heiß & kalt

### Ferienhaus mit eigenem Hot Pot

Tourcode: IFE27   

#### Verpflegung:

- Selbstverpflegung; 1x Frühstück

#### Enthaltene Leistungen:

- Flug inkl. Flughafensteuern, Gepäck
- Mietfahrzeug 7 Tage ab/ bis Flughafen Keflavik inkl. CDW (Vollkasko) und unbegrenzten km
- Unterkunft 6 Übernachtungen im Ferienhaus inkl. Bettwäsche, Handtücher, Endreinigung; 1 Übernachtung mit Frühstück in Kat. A (Zi, Du+WC) in Flughafennähe
- Verpflegung wie beschrieben
- Reiseinfos eine Straßenkarte 1:500.000 mit Markierung Ihrer Unterkünfte, Reiseführer Island, ein persönliches Reiseinfo mit Ihren Reisedaten und -adressen
- Klimaschutzspende

#### Zubuchbare Extras finden Sie auf Seite 9

#### Anreise:

- Nonstop-Flüge ab Deutschland und der Schweiz

#### Reisezeit:

- Jan, Feb, Mrz, Apr, Okt, Nov, Dez

**Ferienhaus mit eigenem Hot Pot in Südisland. Eine Herbst-, Winter- oder Frühjahrsreise für Individualisten.**

#### Tag 1 Anreise

Flug nach Keflavik, Übernahme des Mietwagens und Fahrt zu Ihrem Ferienhaus in Gljufur oder Núpár. Bei Ankunft am Nachmittag haben Sie unterwegs in Keflavik, Reykjavik oder Hveragerði Gelegenheit zum Proviant-Einkauf. Am Abend können Sie das erste warme Bad im Hot Pot auf der Terrasse Ihres Ferienhauses genießen - ein ganz besonders wohltuendes Erlebnis, falls über Sie hinweg ein Schneesturm tobt!

*Fahrstrecke: 100km*

#### Tag 2 Ankommen, Erkundung der Umgebung

Das Städtchen Hveragerði ist bekannt als Islands Gartenstadt - in geothermisch beheizten Gewächshäusern werden Gemüse und Blumen gezogen. Hinter Hveragerði führen Wanderwege ins Gebirge, u.a. ins Reykjadalur, ein Geothermalgebiet mit farbenfrohen Berghängen, wo Sie in einem warmen Bach baden können. 1 km von Hveragerði liegt der Reiterhof Eldhestar, von dem aus Sie die Umgebung auch mit ortskundiger Begleitung zu Pferd erkunden können. Falls das Wetter weder zum Wandern noch zum Reiten einlädt, ist eine kleine Rundfahrt über die Küstenorte Eyrarbakki und Stokkseyri das Richtige, wo u.a. Islands Geistermuseum zum Besuch einlädt.

*Fahrstrecke: 20 - 100km*

#### Tag 3 Ausflug Geysir, Gullfoss, Þingvellir

Die Springquelle Geysir, der Wasserfall Gullfoss und der historische Parlamentsplatz Þingvellir bilden den berühmten „Golden Circle“ - alle drei sehr sehenswert, aber in den Sommermonaten oft auch überlaufen. Sie tun gut daran, sich diese Sehenswürdigkeiten im Herbst, Winter oder Frühjahr in aller Ruhe anzusehen! Ein lohnender Stopp auf dem Weg zum Geysir ist der Kratersee Kerid; auf dem Rückweg von Þingvellir lohnt ein Abstecher in die wunderschöne Berglandschaft rund um das Kraftwerk Nesjavellir.

*Fahrstrecke: 200 - 250km*

#### Tag 4 Ausflug Reykjanes und Blaue Lagune

Die Straße 427 führt entlang der Südküste der Halbinsel Reykjanes. Lohnende Ziele sind z.B.:

- Geothermalgebiet Krýsuvík/ Seltún, See Kleifarvatn
- Grindavík, Blaue Lagune
- Geothermalgebiet Reykjanesvíti, Landspitze Reykjanesná und die Schlammquelle Gunnhver
- Landspitze Garðskagi mit Leuchtturm und Museum

*Fahrstrecke: 200 - 250km*

#### Tag 5 Ausflug Reykjavik

Auch wenn Sie sich bewusst gegen Reykjavik als Standort entschieden haben - einen Tagesausflug ist die Stadt

allemaal wert!

*Fahrstrecke: 100km*

#### Tag 6 Ausflug Südküste

Eine weitere lohnende Tour führt von Hveragerði 140 km ostwärts auf der Ringstraße bis Vík, Islands südlichster Ortschaft. Nachdem Sie den Gletscherfluss Markarfljót überquert haben, erreichen Sie die südlichen Küstengebirge mit den Gletschern Eyjafjallajökull und Mýrdalsjökull. Hier wird es spannend und es lohnen einige Abstecher:

- Str. 249 Richtung Stóramörk / Þórmörk: Nach 1 km erreichen Sie den Wasserfall Seljalandsfoss, der über eine vorspringende Felskante fällt und komplett zu Fuß umrundet werden kann. Wenn Sie von dort 500 m weiter am Gebirge entlang gehen, kommen Sie zum Gljufurárfoss, den Sie nur durch sein eigenes Flussbett erreichen. Sehr lohnend, aber unbedingt Badesandalen sowie Regenkleidung mitnehmen!
- Skógar: Hier tost der mächtige Skógafoss zu Tal. Daneben gehört ein Besuch des Skógar-Museums zum „Pflichtprogramm“ einer Islandreise!
- Str. 221 zur Gletscherzunge Sólheimajökull mit Gletscherführungen
- Str. 218 nach Dyrhólaey. Der mächtige Vogelfelsen ist auch ohne Papageitaucher, die dort von ca. Mai bis August nisten, einen Besuch wert. Während der Brutzeit einiger Seevogelarten ist die Straße nach Dyrhólaey jedoch gesperrt.
- Str. 215 nach Reynir und Reynisfjara. Die Straße führt zum schwarzen Strand, der zu den zehn schönsten Stränden der Welt gerechnet wird. Besonders eindrucksvoll sind die Säulenbasalte am Fuß des Berges Reynisfjall und die aus dem Meer ragenden Felsnadeln Reynisdrangar. Vík ist der Endpunkt dieses Ausflugs; auch hier lässt sich ein Strandspaziergang mit Blick auf Reynisdrangar unternehmen. Besonders schön gelegen ist die Kirche von Vík.

*Fahrstrecke: 320 - 350km*

#### Tag 7 Ausflug Vestmannaeyjar und Abreise zur Unterkunft am Flughafen

Die Westmänner Inseln sind bei gutem Wetter unbedingt einen Besuch wert. Abhängig vom Wetter, lohnen sich auf der Hauptinsel Heimaey: ein Klippenspaziergang am Westufer (Papageitaucher nisten dort ab April), eine Besteigung des Vulkans und Besuch der „Pompeji des Nordens“ Ausgrabungen, eine Bootstour um die Insel, ein Besuch des Surtsey Informationszentrums und vieles mehr. Am Abend fahren Sie unabhängig vom Tagesprogramm noch zu Ihrer Unterkunft in Flughafennähe, um morgen nicht allzu früh aufstehen zu müssen.

*Fahrstrecke: 280km*

#### Tag 8 Abreisetag

Frühmorgens Fahrt zum Flughafen Keflavik, dort Abgabe des Mietwagens und Einchecken zum Rückflug.



## West is and heiß & ☺ It

Genießen Sie die Nebensaison im gemütlichen Ferienhaus Snorrastaðir, welches günstig gelegen ist - das Tor zur Halbinsel Snæfellsnes. Das Ferienhaus liegt ca. 100 km nördlich von Reykjavík und ist damit ein idealer Ausgangspunkt für Streifzüge auf die Halbinsel Snæfellsnes und den gesamten Westen Islands.

### Tag 1 Anreise

Flug nach Keflavík, dort Übernahme des Mietwagens. Rechnen Sie mit ca. 2,5 h Fahrzeit für die 160 km zu Ihrem Ferienhaus in Snorrastaðir. Gelegenheit zum Proviant-Einkauf haben Sie unterwegs in Reykjavík oder Borgarnes. Am Abend können Sie das erste warme Bad im Hot Pot auf der Terrasse Ihres Ferienhauses genießen - ein ganz besonders wohltuendes Erlebnis, falls über Sie hinweg ein Schneesturm tobt!

### Tag 2 - 6 Ausflüge in Westisland

Einige Empfehlungen ab Snorrastaðir

#### Mit dem Auto

Fahrzeitangaben: geschätzte reine Fahrzeit, ohne Pausen und bei normalen Straßenverhältnissen

- Snæfellsnes-Rundfahrt 220 - 250 km / ca. 3,5-4 h Fahrzeit
- Seehundstrand bei Ytri-Tunga, Schwimmbad Lýsuhóll, Kirche Búðir, Lavafeld Búðahraun und Strand, Gletscher Snæfellsjökull (nur mit Jeep oder geführte Tour), Küstentfelsen Arnarstapi, Vogelfels Lóndrangar, historischer Fischerplatz Drítvík, Krater Hólahólar, Hof Bjarnarhöfn (Hákarl-Produktion) u. a.
- Snæfellsnes & Dalir 260 km / ca. 4 h
- Stykkishólmur (Norwegisches Haus u. a.), Eiríksstaðir (Wohnort Erichs des Roten)
- Húsafell 220 km / ca. 3,5 h
- Ziele: Borgarnes, Geothermalquellen Deildartunguhver, Reykholt, Wasserfälle Hraunfossar, Eishöhle Langjökull
- Halbinsel Vatnsnes 400 km / ca. 6 h
- Seehundzentrum Hvammstangi, Seehund-Beobachtung Hindisvík, Felsen Hvítserkur, Felsfestung Borgarvirki
- Geysir & Gullfoss 380 - 400 km / ca. 5,5 - 6 h
- Hvalfjörður, Þingvellir, Geysir, Gullfoss
- Barðaströnd: 330 km / 5 h + Fährfahrt 2,5 h
- Rundfahrt via Búðardalur - Brjánslækur - Stykkishólmur

#### Wandern

- Direkt vom Hof Snorrastaðir aus können Wanderungen durch das Lavafeld Eldborgarhraun oder entlang der Bucht Kaldarós unternommen werden. „Pflichtprogramm“ ist der Gang zum ca. 3 km entfernten Krater Eldborg (112 m) mit schönem Rundblick.
- Vom Hnappadalur, 10 - 20 km nördlich von Snorrastaðir, führen schöne Wanderwege ins umliegende Bergland.
- Auf der ganzen Halbinsel Snæfellsnes, ebenso in den landeinwärts gelegenen Regionen um Borgarnes finden sich zahllose Wandermöglichkeiten in unberührter Natur. Bevor Sie zu größeren Wandertouren aufbrechen, informieren Sie sich über die Wetteraussichten (im Winter auch über die Bodenverhältnisse) und melden Sie sich sicherheitshalber auch ab!

#### Touren

- „Viking Sushi“: Bootstour mit Sushi und Vogelbeobachtung ab Stykkishólmur
- Ausflug zur Insel Flatey mit Fährschiff Baldur ab Stykkishólmur
- Beide buchbar bei Seatours [www.seatours.is](http://www.seatours.is)
- Snæfellsjökull Nationalpark: Vatnshellir Höhlentour, Gletscherwanderung, Skitouren, Eisklettern u.ä.
- „Into the glacier“: Eistunnel im Langjökull [www.intotheglacier.is](http://www.intotheglacier.is)

#### Museen

- Borgarnes: Landnahmezentrum [www.landnam.is](http://www.landnam.is) / Heimat-, Kunst- und Naturkundemuseum [www.safnahus.is](http://www.safnahus.is)
- Akranes: diverse Museen [www.museum.is](http://www.museum.is)
- Stykkishólmur: Norwegisches Haus, „Bibliothek des Wassers“ von Roni Horn [www.libraryofwater.is](http://www.libraryofwater.is)
- Eiríksstaðir (nahe Búðardalur): Rekonstruktion des Wohnhauses von Erich dem Roten [www.leif.is](http://www.leif.is)

*Übernachtung: Ferienhaus Snorrastaðir*

#### Tag 7 Snorrastaðir - Reykjavík oder Keflavík

Damit Sie morgen früh nicht schon um drei Uhr nach Keflavík aufbrechen müssen, empfiehlt es sich, für die letzte Nacht ein Quartier in Flughafennähe zu buchen.

*Übernachtung: Flughafennähe*

#### Tag 8 Abreisetag

Frühmorgens Fahrt zum Flughafen Keflavík, dort Abgabe des Mietwagens und Einchecken zum Rückflug.

#### Ferienhaus mit eigenem Hot Pot

Tourcode: IFE28   

#### Verpflegung:

- Selbstverpflegung; 1 x Frühstück

#### Enthaltene Leistungen:

- Flug inkl. Flughafensteuern, Gepäck
- Mietfahrzeug 7 Tage ab/ bis Flughafen Keflavík inkl. CDW (Vollkasko) und unbegrenzten km
- Unterkunft 6 Übernachtungen im Ferienhaus inkl. Bettwäsche, Handtücher, Endreinigung; 1 Übernachtung in Kat. A (Zi, Du+WC) in Flughafennähe
- Verpflegung wie beschrieben
- Reiseinfos eine Straßenkarte 1:500.000 mit Markierung Ihrer Unterkünfte, Reiseführer Island, ein persönliches Reiseinfo mit Ihren Reisedaten und -adressen
- Klimaschutzspende

#### Zubuchbare Extras finden Sie auf Seite 9

#### Anreise:

- Nonstop-Flüge ab Deutschland und der Schweiz

#### Reisezeit:

- Jan, Feb, Mrz, Apr, Okt, Nov, Dez



## Nordis and heiß & kalt

### Ferienhaus mit eigenem Hot Pot

Tourcode: IFE 29

#### Verpflegung:

- Selbstverpflegung; 2 x Frühstück

#### Enthaltene Leistungen:

- Flug inkl. Flughafensteuern, Gepäck
- Flughafentransfer Flughafen Keflavik - Reykjavik (via BSI Busbahnhof) // Reykjavik - Flughafen Keflavik
- Mietfahrzeug 6 Tage ab/ bis Flughafen Akureyri inkl. CDW (Vollkasko) und unbegrenzten km
- Unterkunft 5 Übernachtungen im Ferienhaus inkl. Bettwäsche, Handtücher, Endreinigung; 2 Übernachtungen im Doppelzimmer der Kat. A
- Verpflegung wie beschrieben
- Reiseinfos eine Straßenkarte 1:500.000 mit Markierung Ihrer Unterkünfte, Reiseführer Island, ein persönliches Reiseinfo mit Ihren Reisedaten und -adressen
- Klimaschutzspende

#### Zubuchbare Extras finden Sie auf Seite 9

#### Anreise:

- Nonstop-Flug ab/an Deutschland (s.u.) - Keflavik mit Icelandair // Inlandsflug Reykjavik - Akureyri - Reykjavik mit Icelandair

#### Reisezeit:

- Jan, Feb, Mrz, Apr, Okt, Nov, Dez

**Ferienhaus mit eigenem Hot Pot in Nordisland. Eine Herbst-, Winter- oder Frühjahrsreise für Individualisten.**

#### Tag 1 Anreise

Flug nach Keflavik und Fahrt mit dem Flughafen-Shuttlebus nach Reykjavik. Der Nachmittag steht für einen Bummel in der Hauptstadt zur freien Verfügung.

#### Tag 2 Flug in den Norden

Früh bzw. Mittagsflug Reykjavik - Akureyri. Übernahme des Mietwagens und Fahrt zu Ihrem Ferienhaus in Fagravik. Je nach Ankunft haben Sie noch Zeit für erste Erkundungen in Nordislands größter Stadt. Am Abend können Sie das erste warme Bad im Hot Pot auf der Terrasse Ihres Ferienhauses mit einem einmaligen Blick über den Fjord genießen - ein ganz besonders wohlthuendes Erlebnis, falls über Ihnen ein Schneesturm tobt!  
*Fahrstrecke: mind. 10km*

#### Tag 3 - 6 Vorschläge für Tagesausflüge

Bitte beachten Sie, dass es bei sehr viel Schneefall im tiefen Winter sein kann, dass Sie nur wenige dieser Ausflüge machen können. Bitte informieren Sie sich vor Ort über die aktuellen Wetter- und Straßenverhältnisse und stimmen Sie Ihre Ausflugsplanung ggf. darauf ab!

#### Ankommen, Erkundung der Umgebung

Das Städtchen Akureyri ist die größte Stadt im Norden. Sie können durch die kleine Einkaufsstraße bummeln, sich das Konzerthaus am Hafen anschauen. Da Akureyri am Hang liegt, haben Sie schon von der Kirche aus einen schönen Blick über die Stadt und den Eyjafjörður. Akureyri bietet eine gute Auswahl an unterschiedlichen Museen und einen botanischen Garten.  
*Fahrstrecke: 10 - 50km*

#### Ausflug Tröllaskagi

Die Tröllaskagi (Trollhalbinsel) bietet viele schöne Ziele und Ausflugsmöglichkeiten bei der Umrundung - unzählige Wander- und Skimöglichkeiten z.B. in Dalvik, über einen Besuch des beeindruckenden Heringmuseums in Siglufjörður bis hin zum Besuch des einmaligen Schwimmbades in Hofsos mit Blick über dem Nordatlantik ist hier für jeden etwas dabei. Die Landwirtschaftsschule in Hölar mit Bischofssitz ist ebenfalls einen Besuch wert.  
*Fahrstrecke: 250 - 300km*

#### Walbeobachtungstour (Hauganes oder Húsavík)

Möglichkeiten zu Walbeobachtungstouren haben Sie von Hauganes das ganze Jahr über und von Húsavík bis Ende November und ab März.

#### Ausflug Myvatn

Die Region rund um den See Mývatn ist sehr vielfältig und abwechslungsreich. Hier ist die Erdkruste nur

sehr dünn und man kann neben alten Lavafeldern wie Dimmuborgir, den Pseudokratern Skútustaðir und dem Aschkekrater Hverfjall einige geothermale Highlights erkunden. Hierzu zählen die blubbernden Schlammquellen von Námaskarð, der Kratersee der Krafla und das schöne Myvatn Nature Bath, das am Ende eines tollen Ausflugsstages zum Entspannen einlädt.  
*Fahrstrecke: 230 - 280 km*

#### Ausflug Húsavík & Ásbyrgi

Dieser Ausflug führt Sie zum Dettifoss (sofern die Straßen passierbar sind - im Winter ist diese oft nicht passierbar und leider gesperrt), zur Schlucht Ásbyrgi, ins Vesturdalur, um die Halbinsel Tjörnes und nach Húsavík.

Mit Allradantrieb können Sie wählen, ob Sie die Piste 862 von der Ringstraße zum Dettifoss fahren oder die 864 auf der Ostseite der Jökulsá nehmen. Vom Canyon Ásbyrgi erreichen Sie nach ca. 15 km das Vesturdalur mit den phantastischen Säulenbasalten Hljóðaklettar, dem Vulkan Rauðhólar und den aus dem Fluss ragenden Felsen Karl og Kerling. Rund um die Halbinsel Tjörnes und über Húsavík geht es zurück.  
*Fahrstrecke: 300 - 350km*

#### Ausflug Skagafjörður

Nur einmal über den Bergpass Öxnadalshéiði von Akureyri aus und Sie erreichen den schönen Skagafjörður. Hier finden Sie neben dem alten Torfgehöft Museum Glaumbær auch einen wunderschönen schwarzen Strand direkt bei der kleinen Stadt Sauðárkrúkur. Am Ende der kleinen Ortschaft, zweigt die Straße 748 ab und führt entlang des Reykjaströnd zum Grettislaug: Einem aus Steinen gebauten natürlichen Hot Pot direkt am Nordatlantik. Für Badefreunde ein Muss!  
Eintritt IKR 1.000  
*Fahrstrecke: 150 - 200km*

#### Tag 7 Akureyri - Reykjavik

Es gibt mehrere Inlandsflüge am Tag zurück in die Hauptstadt Island. Entscheiden Sie selbst (und abhängig von der Flugvakanz) ob Sie noch etwas Zeit in Akureyri verbringen möchten. Beachten Sie hierbei nur, dass die Abrechnung des Mietwagens im 24-h-Takt erfolgt, d.h. wenn Sie diesen an Tag 2 z.B. gegen 10 Uhr in Akureyri anmieten, müssen Sie ihn an Tag 7 auch bis 10 Uhr abgegeben haben, andernfalls fällt ein 7. Miettag an (Aufpreis). Wenn Sie die Großstadt lockt, nehmen Sie am besten die erste Maschine zurück nach Reykjavík. So haben Sie noch genügend Zeit für einen Stadtbummel in der „Großstadt“. Sie übernachten in einem zentralgelegenen Hotel der Mittelklasse.

#### Tag 8 Abreisetag

Frühmorgens Fahrt mit dem Flughafenshuttlebus zum Flughafen Keflavik und Einchecken zum Rückflug.

## Tagesausflüge

### 1 Ausflüge ab Reykjavík



Golden Circle

Der Klassiker unter den Busausflügen wird als Ganztags-, Nachmittags- oder Abendtour ab Reykjavík angeboten. Ziel sind Islands Hauptattraktionen: Der Geysir, der Wasserfall Gullfoss und der historische Parlamentsplatz der Isländer, Þingvellir. Je nach Dauer der Tour werden noch weitere Ziele angesteuert.

**6 / 7 Stunden**  
ab Reykjavík | täglich, ganzjährig



Walbeobachtung

Viele Wale und Delfine tummeln sich in den Gewässern rund um Island und Sie haben sehr gute Chancen, die Meeressäuger aus der Nähe beobachten zu können. Von Reykjavík starten selbst im Winter Walbeobachtungstouren, Húsavík gilt als Europas „Whalewatching-Hauptstadt“, Hauganes als Geheimtipp.

**ca. 3 Stunden**  
ab Reykjavík | täglich, ganzjährig; ab Húsavík, Hauganes im Sommer



Inside the Volcano

Die spektakulärste Fahrstuhlfahrt der Welt führt Sie 120 Meter tief in einen seit 4000 Jahren erloschenen Vulkanschlot. Dort im Erdinneren erwartet Sie ein phantastisches Farbenspiel. Die Tour besteht aus Anfahrt, 2 x 3 km Wanderung und 35 - 40 Minuten im Vulkan.

**5 - 6 Stunden**  
ab Reykjavík oder Þrihnúkagigar | bis 4 x täglich, Mai - Oktober



Into the Glacier

Seit im Sommer 2015 der Eistunnel im Gletscher Langjökull für Besucher geöffnet wurde, erfreut er sich größter Beliebtheit. Wenn Sie nicht selbst zum Gletscher oder nach Húsafell fahren, können Sie von Reykjavík aus an einer Tour teilnehmen, die noch weitere sehenswerte Ziele ansteuert.

**11 / 3 - 4 Stunden**  
ab Reykjavík / ab Húsafell | 3-4 x täglich, ganzjährig

## Öffentliche Verkehrsmittel in Island

Auch ohne Mietwagen kommen Sie in Island gut voran: Zum einen gibt es die Linien- und die Hochlandbusse, die im Sommer auch zu verschiedenen Buspässen zusammengefasst werden.

### Linienverkehr

Strætó  
[www.straeto.is](http://www.straeto.is)

### Hochlandbusse

Reykjavík Excursions  
[www.re.is/highland-bus/](http://www.re.is/highland-bus/)

Zum anderen können Sie per Fähre die vorgelagerten Inseln sowie die Westfjorde erreichen.

### Westmänner Inseln

<https://herjolfur.is/en/>  
Stykkishólmur - Brjánslækur  
[www.seatours.is](http://www.seatours.is)

Per Inlandflug erreichen Sie von Reykjavík aus Akureyri, Egilsstaðir und Ísafjörður. Auch manch kleiner Ort ist per Flugzeug von Islands Hauptstadt aus zu erreichen.

Icelandair  
[www.icelandair.de](http://www.icelandair.de)

Eagle Air  
[www.eagleair.is](http://www.eagleair.is)

## Kurztouren

### 2 Islands Wilder Osten

Diese 2-tägige Erlebnistour mit Start und Ende am historischen Farmhaus - dem Wilderness Center - besticht mit Wanderungen durch abgelegene Canyons, zu eindrucksvollen Wasserfällen und mit einer außergewöhnlichen Cable Car Fahrt über einen Gletscherfluss. Ihr erfahrener Tourguide führt Sie durch die Wildnis und Sie genießen die Ruhe und Einsamkeit des östlichen Hochlandes. Hier werden Sie eher auf Rentiere als auf andere Wanderer treffen. Wir empfehlen mindestens eine Übernachtung auf der Farm.

**Mai bis Sept.** U: Kat. C / eigener Schlafsack 2-12 Teilnehmer  
2 Reisetage Verpflegung: Vollverpflegung Tourcode K27-WD

### 3 Askja & Holuhraun Super Jeep

Diese Tagestour führt Sie im sog. Super Jeep über die abenteuerliche Piste des im Jahr 2014 neu entstandenen Lavafeldes Holuhraun zur Askja. Dort haben Sie, bei guten Bedingungen, die einmalige Gelegenheit im Geothermalen Kratersee Viti zu baden. Sie wandern in spektakulärer Gletscherzerenerie und besuchen die grüne Oase im kargen Hochland: Herdubreidalindir.

**Mai bis Sept.** Badesachen mitbringen! 2-6 Teilnehmer  
11-12 Stunden Verpflegung: Selbstversorgung Tourcode K29-HI

### 4 Laugavegur Wanderung

Islands bekanntester und wohl auch schönster Wanderweg führt von der farbenprächtigen Vulkanlandschaft um Landmannalaugar durch das südliche Hochland bis in das bewaldete, von hohen Bergen und Gletschern umrahmte Tal Þórsmörk. Bei dieser Tour wandern Sie nur mit Ihrem Tagesgepäck. Schlafsäcke und alles Übrige werden von Hütte zu Hütte transportiert. 4 bis 7 Stunden Wandern pro Tag.

**Juni bis Sept.** U: Kat. C / eigener Schlafsack 6-16 Teilnehmer  
5 Reisetage Verpflegung: Vollverpflegung Tourcode K8-IMG31

### 5 Vulkanische Kontraste

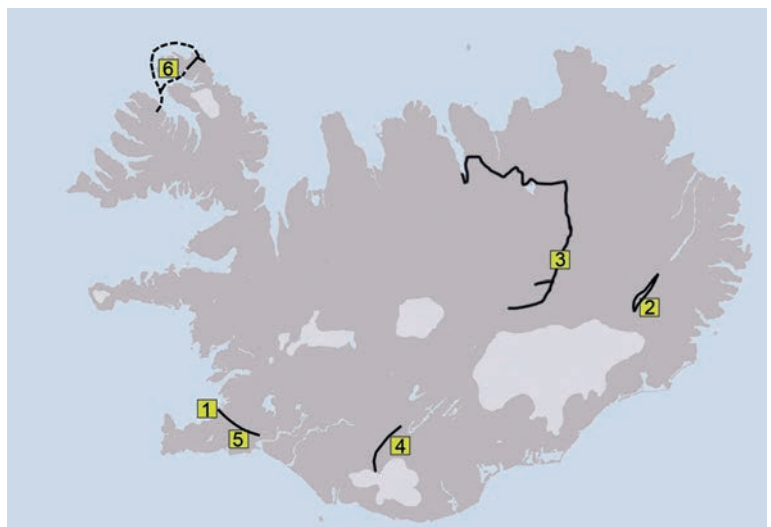
Zwei Tagesritte durch die reizvolle, landschaftlich vielfältige und kontrastreiche Umgebung des Städtchens Hveragerði. Länge und Verlauf der Reitstrecken richten sich u. a. nach den Wünschen und der Reiterfahrung der Teilnehmer - zu schwierig wird dieser Ritt also auch für wenig erfahrene Reiter nicht! Inklusive Vollverpflegung, Unterkunft im Guesthouse oder Hotel Eldhestar und Transfer von/nach Reykjavík.

**ganzjährig** U: Kat. A oder B ab 2 Teilnehmern  
3 Reisetage Verpflegung: Vollverpflegung Tourcode R30-EH7

### 6 Hornstrandir

Entdecken Sie mit einer kleinen Gruppe Gleichgesinnter den wilden Landstrich des Naturreservats von Hornstrandir. Im Sommer tummeln sich Millionen von Seevögeln in den Klippen, Polarfüchse durchstreifen das Land und zeigen sich den Menschen gegenüber als sehr neugierig. Ihr Tourguide wird einiges Interessantes darüber zu erzählen wissen. Sie tragen nur Ihren Tagesrucksack, für den Rest ist vorgesorgt.

**Juni bis August** U: Kat. C (2-Pers. Komfort Zelt) 4-8 Teilnehmer  
3 Reisetage Verpflegung: Vollverpflegung Tourcode K24-BA





Neben Individualreisen vermitteln wir überdies Gruppenreisen von ausgewählten deutschen und isländischen Partnerveranstaltern. Die Veranstalter kennen wir persönlich und arbeiten seit Jahren mit ihnen zusammen, somit können wir Ihnen in gewohnter Qualität die gesamte Vielfalt Islands auch als Gruppenerlebnis anbieten. Die von uns vermittelten und veranstalteten Gruppenreisen sind im Allgemeinen für Personen mit eingeschränkter Mobilität nicht geeignet.

## Was erwartet Sie?

**Touren:** Sehr vielfältig, je nach Dauer, Route, Schwierigkeitsgrad der Wanderungen, Gruppengröße oder Jahreszeit.

**Reiseleitung:** Teils deutschsprachige, teils englischsprachige qualifizierte und landeskundige Reiseleitung, je nach Gruppengröße wird diese auch den Bus fahren.

**Gruppe:** Bei englischsprachigen Touren internationale Gruppe, bei deutschsprachigen Touren sind die Teilnehmer überwiegend aus Deutschland, Österreich oder der Schweiz.

**Verpflegung:** Frühstück inklusive, mittags und abends oftmals mitorganisiert, anderfalls besteht die Möglichkeit zur Selbstverpflegung bzw. Restaurantbesuch.

**Verlängerung:** Kann hinzugebucht werden, ebenso die Reise ohne Flug, wenn Sie diesen selbst buchen möchten.

## Was brauchen Sie in Island?

**Kleidung:** Aufgrund vieler Wetterwechsel hat sich das „Zwiebelsystem“ gut bewährt. Regen- und Windbekleidung, Fleecejacke sowie Mütze und Handschuhe sind sommers wie winters empfehlenswert, ebenso Badebekleidung und Sonnenbrille.

**Schuhe:** Knöchelhohe, wasserdichte und gut eingelaufene Wanderstiefel für Wander- und Trekkingreisen; Hausschuhe für Aufenthalt in Gästehäusern oder Hütten.

**Außerdem:** In einigen Regionen Islands (z. B. See Mývatn im Norden, im Hochland oder auch in den Westfjorden) kommen an warmen Sommertagen viele Mücken vor, ratsam ist hier ein Moskito-Kopfnetz. Des Weiteren benötigen Sie für Wanderungen einen Tagesrucksack.

Eine detaillierte Packliste bekommen Sie bei Buchung vom jeweiligen Veranstalter zugesendet.


### Preise & Termine 2022 / 2023


zu den Gruppenreisen entnehmen Sie bitte der Beilage!


### Ausführliche Reisebeschreibungen


finden Sie unter: [www.islanderlebnis.de/gruppenreisen](http://www.islanderlebnis.de/gruppenreisen)

## Schwierigkeitsgrad der Wanderungen

 **Leicht** Hierfür müssen Sie keine besonderen körperlichen Voraussetzungen erfüllen. Es stehen Spaziergänge oder kleine Wanderungen auf dem Programm, die sich jeder zutrauen kann.

 **Moderat** Normale Kondition ist für diese Reise völlig ausreichend. Die tägliche Wanderzeit übersteigt selten drei Stunden. Das Gelände ist „isländisch“, d.h. meist ohne befestigten Weg, stellt aber keine besonderen Anforderungen.

 **Medium** Mit normaler Kondition ist diese Tour noch machbar, rechnen Sie aber mit einigen Herausforderungen wie z.B. weglosem, oft unebenem Gelände, Auf- und Abstiegen, vereinzelt langen Tagesetappen bis zu 8 Stunden.

 **Anspruchsvoll** Hier ist Sportlichkeit gefragt. Lange Tagesetappen oder schwieriges Gelände mit kurzen Kletterpartien, Gewässerdurchquerungen o.a. verlangen gute Kondition und Ausdauer. Auch Wanderungen, bei denen Sie ganz oder zeitweilig Ihr volles Gepäck tragen müssen, sind mit 4 Stiefeln gekennzeichnet.

Angegeben sind die körperlichen Mindestvoraussetzungen. Natürlich haben Sie es in der Hand – vor allem bei den Individualreisen – sich anspruchsvollere Wanderstrecken vorzunehmen. Unter Ausnahmebedingungen wie Unwetter, aufgeweichter Boden o.a. kann eine Wanderung auch schwieriger sein als hier eingestuft.



## Juwelen der Insel

Diese klassische Islandreise führt Sie in einer Woche einmal um die Insel herum und gibt Ihnen damit Gelegenheit, die abwechslungsreiche Landschaft der Insel aus Feuer und Eis kennenzulernen.

Das einmalige und geologisch sehr interessante Mývatngebiet oder die malerischen Fischerstädtchen werden Sie ebenso beeindrucken wie das Gletscherpanorama entlang der Südküste, das Geysir-Thermalgebiet und der Skaftafell Nationalpark

### Tag 1 Anreise

Flug nach Keflavik und Transfer mit dem Shuttle zur Unterkunft in Reykjavik. Der Rest des Tages steht zur freien Verfügung. Sie können bei einem ersten Bummel Islands Hauptstadt erkunden.

*Fahrstrecke: ca. 50 km*

*Übernachtung: Reykjavik / Kopavogur*

### Tag 2 Þingvellir Nationalpark - Geysire - Wasserfall Gullfoss

Am Morgen Treffen mit der Reiseleitung und Start der Reise. Heute erkunden Sie den größten Binnensee des Landes im gleichnamigen Nationalpark Þingvellir. Hier wurde das erste demokratische Parlament der Welt gegründet. Von der UNESCO ist dieser Nationalpark zum Weltkulturerbe ernannt worden. Das Geothermalgebiet Haukadalur mit den berühmten Geysiren und der imposante Wasserfall Gullfoss sind die Höhepunkte des Tages. Sie fahren die Südküste entlang zum Wasserfall Seljalandsfoss, hinter dessen Wasserschleier man entlanggehen kann. Nicht weit entfernt besuchen Sie den 60 m hohen Wasserfall Skógafoss.

*Fahrstrecke: ca. 290 km*

*Übernachtung: Südisland*

### Tag 3 Kap Dyrhólaey - Skaftafell Nationalpark - Vatnajökull

Am Gletscher Mýrdalsjökull entlang gelangen Sie zum Kap Dyrhólaey, Brutstätte zahlreicher Meeresvögel. Ein Spaziergang durch das Lava- und Sandergebiet am südlichsten Flecken der Insel sollte nicht fehlen. Fahrt zum Nationalpark Skaftafell, wo es schöne Möglichkeiten zu leichten Wanderungen und einfachen Spaziergängen gibt. Der Weg führt Sie zum eindrucksvollen Vatnajökull, Europas größtem Gletscher (über 8.000 km<sup>2</sup>). Übernachtung am Fuße des Gletschers.

*Fahrstrecke: ca. 180 km*

*Übernachtung: Region Vatnajökull*

### Tag 4 Gletscherlagune - Ostfjorde - Egilsstaðir

Sie durchfahren die Sandwüste Breiðamerkursandur bis zur beeindruckenden Gletscherlagune Jökulsárlón, in der schwimmende Eisberge von der Lagune auf offene Meer treiben. Vom Fischerort Höfn fahren Sie über

die Passhöhe Almannaskarð in die Ostfjorde, dem geologisch ältesten Teil der Insel. Hier findet man Gesteine, die ca. 16-20 Millionen Jahre alt sind. Durch tiefe Täler und hohe Fjorde erreichen Sie Ihr Ziel Egilsstaðir, das Handelszentrum des Ostens.

*Fahrstrecke: ca. 300 km*

*Übernachtung: Region Egilsstaðir*

### Tag 5 Egilsstaðir - See Mývatn - Akureyri

Durch die einsame Hochebene Möðrudalur gelangen Sie zum See Mývatn. Die Sehenswürdigkeiten dieser Gegend, die Vögel, die Vegetation und die Lavaformationen machen Mývatn zu einem Paradies für Naturfreunde. Im Geothermalgebiet von Námaskarð, wo es brodelnde Schlammquellen, Sümpfe und dampfende Erde gibt, zeigt Ihnen die Natur ihre prächtigen Farben. Sie fahren weiter in Richtung Akureyri und halten am Goðafoss, dem „Wasserfall der Götter“ bevor Sie Ihre Unterkunft erreichen.

*Fahrstrecke: ca. 270 km*

*Übernachtung: Akureyri*

### Tag 6 Akureyri - Skagafjörður - Borgarfjörður

Kurze Stadtrundfahrt in der nördlichen Metropole Akureyri. Auf dem Weg zum Borgarfjörður im Westen durchfahren Sie den Skagafjörður, das Zentrum der isländischen Pferdezucht. Im Borgarfjörður-Gebiet werden Sie die größte Heißwasserquelle der Welt, Deildartunguhver, besichtigen. Unweit von Reykholt, dem ehemaligen Wohnort des berühmten Edda-Dichters und Politikers Snorri Sturluson befinden sich die beiden Wasserfälle Hraunfossar - „Lava-Wasserfälle“ und Barnafossar - „Kinder-Wasserfälle“.

*Übernachtung: Gebiet Borgarfjörður*

*Fahrstrecke: ca. 410 km*

### Tag 7 Westisland - Reykjavík - Optionale Ausflüge

Die Rundreise gelangt wieder zum Ausgangspunkt Reykjavík, wo Sie eine kurze Stadtrundfahrt erwartet. Die Reiseleitung verabschiedet sich. Der Nachmittag und Abend steht Ihnen zur freien Verfügung. Optional können verschiedene Ausflüge zugebucht werden.

*Fahrstrecke: ca. 80 km*

*Übernachtung: Reykjavík*

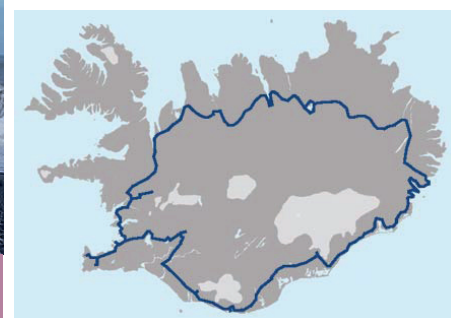
### Tag 8 Abreise

Frühmorgendlicher Transfer mit Shuttle zum Flughafen und Rückflug zum Ausgangsort.

Frühstück am Abreisetag:

Die Rückflüge nach Deutschland erfolgen in der Regel morgens, so dass eine frühe Abholung (ab ca. 02:30 Uhr) durch den Transferbus notwendig ist. Bitte beachten Sie, dass nicht jedes Hotel zu dieser frühen Zeit ein Frühstück anbietet.

*Fahrstrecke: ca. 50 km*



## Islandreise per Bus mit leichten Wanderungen

**Tourcode: B47-PT**  

### Verpflegung:

- 7x Frühstück, 5x Abendessen (Tag 2-6; nicht in Reykjavik)

### Enthaltene Leistungen:

- Nonstop-Flug ab FRA, MUC, BER, tlw. HAM in der Economy Class inkl. Steuern/ Gebühren, 1 Stk. Gepäck
- Flughafentransfer in Island
- Busrundreise lt. Programm mit deutschsprachiger Reiseleitung (2.-7.Tag)
- 7 Übernachtungen im Zimmer mit Du/WC in landestypischen Hotels oder Gästehäusern inkl. 11% isländ. Mehrwertsteuer
- Verpflegung wie beschrieben
- 2x Museumseintritt
- Island-Reiseführer mit hilfreichen Tipps und Informationen

### Nicht enthaltene Leistungen:

- nicht in den Leistungen aufgeführte Verpflegung
- nicht in den Leistungen aufgeführte Ausflüge
- Entgelte für Nutzung öffentlicher sanitärer Anlagen
- bei sehr frühem Rückflug, entfällt ggf. das Frühstück, bedingt durch die Frühstückszeiten der jeweiligen Unterkunft
- Trinkgelder für Busfahrer / Reiseleiter
- persönliche Ausgaben

### Anreise:

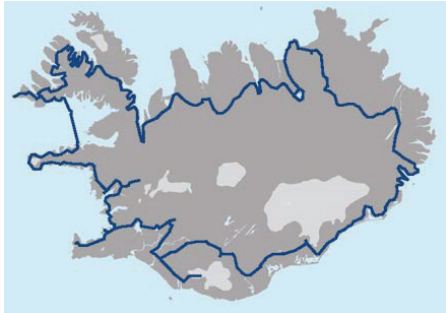
- Icelandair ab Deutschland

### Gruppe:

- bis 28 Teilnehmer

### Reisezeit:

- Mai, Jun, Jul, Aug, Sep



## Glanz über den Norden

### Geführte Busrundreise rund um Island

Tourcode: B58-IPT  

#### Verpflegung:

- 14 x Frühstück, 2 x Lunchpaket (Tage 11+12), 11 x Abendessen (Tage 2-12)

#### Enthaltene Leistungen:

- Nonstop-Flug ab FRA, MUC, HAM, BER in der Economy Class, inkl. Steuern/ Gebühren, 1 Stk. Gepäck
- Flughafentransfer in Island
- Busrundreise lt. Programm im hochlandtauglichen Geländebus mit deutschsprachiger Reiseleitung (2.-13. Tag)
- 14 Übernachtungen inkl. Frühstück im Zimmer mit Du/WC in landestypischen Hotels oder Gästehäusern inkl. 11% MwSt
- Verpflegung wie beschrieben
- 1x Museumseintritt
- Bootsfahrt Gletscherlagune Jökulsárlón
- Fährüberfahrt Breiðafjörður
- Island-Reiseführer mit umfassenden Informationen

#### Nicht enthaltene Leistungen:

- bei sehr frühem Rückflug, entfällt ggf. das Frühstück, bedingt durch die Frühstückszeiten der jeweiligen Unterkunft
- Entgelte für Nutzung öffentlicher sanitärer Anlagen
- Trinkgelder für Busfahrer / Reiseleiter
- persönliche Ausgaben

#### Anreise:

- Icelandair ab Deutschland

#### Gruppe:

- bis 28 Teilnehmer

#### Reisezeit:

- Mai, Jun, Jul, Aug, Sep

**Neben den bekanntesten Sehenswürdigkeiten erkunden Sie die einsamen Westfjorde, abgelegene Hochlandpisten und das Gebiet Landmannalaugar.**

#### Tag 1 Anreise – Reykjavík

Flug nach Keflavík und Transfer zur Unterkunft. Der Abend steht für einen Stadtbummel zur Verfügung.

*Fahrstrecke: ca. 50 km*

*Übernachtung: Reykjavík / Kopavogur*

#### Tag 2 Reykjavík – Þingvellir – Borgarfjörður

Start der Rundreise mit Reiseleitung. Sie machen eine Stadtrundfahrt durch Reykjavík, bevor es in den Þingvellir geht. Der Drift der amerikanischen und eurasischen Kontinentalplatte ist hier gut sichtbar. Weiterfahrt in den Borgarfjörður mit Lavawasserfällen.

*Fahrstrecke: ca. 235 km*

*Übernachtung: Region Borgarnes*

#### Tag 3 Snæfellsnes-Halbinsel

Heute wird die Snæfellsnes-Halbinsel umrundet, ein erloschenes Vulkangebiet, das von einer mächtigen Eiskappe überragt wird. An der südlichen Küste erwarten Sie bizarre Felsformationen und Vogelklippen.

*Fahrstrecke: ca. 200 km*

*Übernachtung: Halbinsel Snæfellsnes*

#### Tag 4 Fährüberfahrt Breiðafjörður – Látrabjarg

Mit der Fähre fahren Sie durch die Breiðafjörður-Bucht zu den Westfjorden. Von dort gelangen Sie zur Felsenklippe Látrabjarg, eine der bedeutendsten Seevogelbrutstätten weltweit. Im Sommer ist dies der Nistplatz für Basstölpel, Alke, Kormorane und Papageitaucher.

*Fahrstrecke: ca. 250 km*

*Übernachtung: Region Látrabjarg/Westfjorde*

#### Tag 5 Westfjorde

Entlang einsamer Fjorde und über hohe Pässe führt die Fahrt zum Wasserfall Dynjandi am Arnarfjörður, der donnernd über zahlreiche Kaskaden in die Tiefe stürzt. Tagesziel ist Ísafjörður, das Zentrum der Westfjorde.

*Fahrstrecke: ca. 200 km*

*Übernachtung: Ísafjörður*

#### Tag 6 Der Nordwesten

Im Nordwesten windet sich die Straße über Gebirgspässe, kein Fjord gleicht dem anderen. Mit etwas Glück können Sie heute Seehunde sichten.

*Fahrstrecke: ca. 480 km*

*Übernachtung: Region Skagafjörður*

#### Tag 7 Skagafjörður – Akureyri

Verpassen Sie nicht den Skagafjörður, Zentrum der isländischen Pferdezucht. Ziel des Tages ist Akureyri.

*Fahrstrecke: ca. 180 km*

*Übernachtung: Akureyri*

#### Tag 8 See Mývatn

Vorbei am Goðafoss fahren Sie in das Gebiet rund um den See Mývatn. Bestaunen Sie die vielfältige Vogelwelt, die besondere Vegetation und Lavaformationen.

*Fahrstrecke: ca. 220 km*

*Übernachtung: Akureyri*

#### Tag 9 Ásbyrgi – Ostisland

Entlang der Halbinsel Tjörnes geht es nach Ásbyrgi und zum mächtigsten Wasserfall Europas, dem Dettifoss. Über die einsame, wüstenähnliche Hochebene Möðrudalsheiði geht es nach Egilsstaðir in Ostisland.

*Fahrstrecke: ca. 350 km*

*Übernachtung: Egilsstaðir*

#### Tag 10 Ostfjorde – Gletscherlagune Jökulsárlón

Weiter durch einsame Ostfjorde mit steilen Felsküsten und verträumten Fischerorten. Einer der Höhepunkte ist die Gletscherlagune Jökulsárlón, auf der eine Bootsfahrt zwischen schwimmenden Eisbergen unternommen wird. Dann geht es zum Nationalpark Skaftafell.

*Fahrstrecke: ca. 320 km*

*Übernachtung: Region Skaftafell*

#### Tag 11 Kirkjubaejarklaustur – Landmannalaugar

Durch die Sanderebene Skeiðarársandur fahren Sie ins Hochland zur Kraterreihe Eldgjá, der Feuerspalte. Die Fahrt führt in das Gebiet Landmannalaugar mit heißen Quellen zum Baden und vorbei am Vulkan Hekla.

*Fahrstrecke: ca. 280 km*

*Übernachtung: Region Südküste*

#### Tag 12 Gletscherwelt am Eyjafjallajökull

Heute wird das Gebiet um den Gletscher Myrdalsjökull und dem Gletschervulkan Eyjafjallajökull erkundet. Entlang der Südküste erwartet Sie der Wasserfall Seljalandsfoss, hinter dem ein kleiner Pfad entlangführt!

*Fahrstrecke: ca. 180 km*

*Übernachtung: Region Südküste*

#### Tag 13 Geysir – Wasserfall Gullfoss – Reykjavík

Höhepunkte jeder Islandreise: Das Geothermalgebiet Haukadalur mit dem aktiven Geysir Strokkur und der Wasserfall Gullfoss. Der Tag endet in Reykjavík. Die Reiseleitung verabschiedet sich heute von Ihnen.

*Fahrstrecke: ca. 200 km*

*Übernachtung: Reykjavík*

#### Tag 14 Tag zur freien Verfügung

Erkunden Sie Reykjavík auf eigene Faust, unternehmen Sie einen Ausflug oder eine Walbeobachtungsfahrt ab dem Hafen. Wir beraten Sie gerne.

#### Tag 15 Abreise

Frühmorgendlicher Transfer zum Flughafen und Rückflug. Frühstück je nach Abflugzeit nicht mehr möglich.

*Fahrstrecke: ca. 50 km*





## Städtereise Rejkjavik



Reykjavik ist ein idealer Ausgangspunkt, um die bekannten Sehenswürdigkeiten Islands zu erkunden. Ohne jeden Tag die Koffer zu packen, können Sie auf Tagesausflügen in der Blauen Lagune baden sowie Geysire und beeindruckende Wasserfälle erleben. Vier Ausflüge im Süden und zu den Höhepunkten des Landes sind in diesem Wochenprogramm enthalten. Die freien Tage können Sie nach Ihren individuellen Wünschen gestalten.

### Tag 1 Anreisetag - DIENSTAG

Flug nach Keflavik. Transfer mit dem Shuttle zur Unterkunft in Reykjavik. Der Rest des Tages steht Ihnen zur freien Verfügung und Sie können bei einem ersten Bummel Islands Hauptstadt entdecken.

Übernachtung: Reykjavik

### Tag 2 Ausflug Walbeobachtung

Mitten im Atlantik gelegen bietet Island den optimalen Ausgangspunkt für Walbeobachtungen. Vom alten Hafen in Reykjavik fahren Sie in die Bucht Faxaflói, auf der Such nach Walen, Delfinen und Seevögeln. Die Dauer ist ca. 3-3,5 Std., Beginn 09h00 oder 13h00. Rest des Tages und Abend zur freien Verfügung.

### Tag 3 Tagesausflug Wasserfall Gullfoss und Gebiet der Geysire, Nationalpark Thingvellir, Farmbesuch

Das berühmte Geothermalgebiet bildet den Höhepunkt des Tages. Die Springquelle Strokkur schießt hier in regelmäßigen Abständen eine 25 m hohe Wasserfontäne in die Luft. In der Nähe befindet sich der Gullfoss, der beeindruckende „goldene Wasserfall“. Gewaltige Wassermengen stürzen in mehreren Stufen in eine tiefe Schlucht. Im Nationalpark Thingvellir, der seit 2004 zum UNESCO Weltkulturerbe gehört, wurde im Jahre 930 das erste demokratische Parlament gewählt. Hier ist sichtbar, wie die eurasische und die amerikanische Kontinentalplatte auseinanderdriften. Sie begegnen auf der familiengeführten Farm Fridheimar nicht nur dem reinrassigen Islandpferd, sondern besichtigen auch eine Tomatenzucht und lernen, wie Gemüse und Früchte auch im hohen Norden das ganze Jahr über wachsen können - eine beeindruckende Erfolgsgeschichte. (Ausflugsdauer ca. 8 Std.). Der Abend steht zur freien Verfügung.

### Tag 4 Tag zur freien Verfügung

#### Fakultativ: Tagesausflug Südküste

Entlang der fruchtbaren Agrarregion in Südisland entdecken Sie die imposanten Wasserfälle Seljalandsfoss

und Skógafoss, sowie die Gletscherzungen des Mýrdalsjökull. An der Südspitze Islands, nahe dem Küstenort Vik, unternehmen Sie einen Spaziergang am schwarzen Sandstrand zu den hohen Vogelklippen und bewundern die Felsnadeln in der Brandung (Ausflugsdauer ca. 9-10 Std.). Der Abend steht zur freien Verfügung.

### Tag 5 Tag zur freien Verfügung

#### Fakultativ: Superjeeptour ins Hochland

Der Tag steht für eigene Unternehmungen oder fakultative Ausflüge zur Verfügung. Vielleicht haben Sie Interesse, das Hochland auf einem geführten Ausflug kennenzulernen, z.B. das Landmannalaugar-Gebirge oder das Tal Thorsmörk. Mit einem hochlandtauglichen Geländewagen führt Sie ein ortskundiger Fahrer-Reiseleiter zu einem der schönsten Plätze Islands: Erleben Sie die farbigen Berge, imposante Lavafelder und heiße Quellen auf einem unvergesslichen Ausflug. Hier ist Erlebnis garantiert!

### Tag 6 Besuch der blauen Lagune

Besuchen Sie die einzigartige Blaue Lagune auf der Halbinsel Reykjanes. Dort haben Sie die Gelegenheit zu einem Bad in warmen, geothermischen Wasser inmitten eines Lavafeldes. Shuttle

Transfer, Leihhandtuch und 1 Getränk in der Lagune sind inkludiert.

### Tag 7 Tag zur freien Verfügung - Reykjavik

Der Tag steht für eigene Unternehmungen oder fakultative Ausflüge zur Verfügung. Erkunden Sie die Altstadt von Reykjavik zu Fuß, besuchen Sie die Hallgrímskirche, den Stadtsee oder das Konzerthaus Harpa sowie die belebte Fußgängerzone. Abend zur freien Verfügung.

### Tag 8 Abreisetag

Transfer mit Shuttle zum Flughafen und Rückflug nach Deutschland.

#### Hinweise:

- Gruppe: Bei einer Gruppengröße unter 14 Personen wird die Reise mit leicht geändertem Reiseverlauf durchgeführt.
- ggf. werden die Ausflüge deutsch-englischsprachig durchgeführt.

### Standortreise mit Ausflügen

Tourcode: B48-PT  

#### Verpflegung:

- 7 x Frühstück

#### Enthaltene Leistungen:

- Flug inkl. Steuern/ Gebühren, Gepäck
- Flughafentransfer in Island
- 7 Übernachtungen wie gebucht inkl. 11% isländ. MwSt.
- Verpflegung wie beschrieben
- (Spa Nutzung kostenfrei bei Superior Zimmer Hotel Island)
- Ausflugsprogramm inkl. Tagesausflug Goldener Kreis mit deutschspr. Reiseleitung,
- Walbeobachtung und Transfer zur Blauen Lagune inkl. Comfort-Eintritt
- 1 Taschen-Reiseführer pro Zimmer

#### Nicht enthaltene Leistungen:

- Abendessen, Mittagessen
- fakultative Ausflüge (z.B. Hochlandtour)
- Klimaschutzspende

#### Anreise:

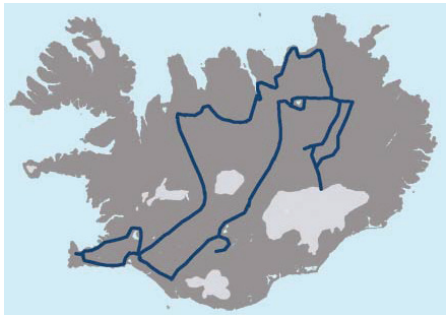
- Icelandair ab Deutschland

#### Gruppe:

- bis 38 Teilnehmer

#### Reisezeit:

- Apr, Mai, Jun, Jul, Aug, Sep, Okt



## Hob landerlebnis 15 Tage

### Busreise mit vielen Wanderungen

Tourcode: B19-CT 

#### Verpflegung:

- 14x Frühstück (inkl. Frühstücksgetränke), 13x Abendessen (abends kocht die Gruppe gemeinsam)

#### Enthaltene Leistungen:

- Flug inkl. Steuern u. Gepäck inklusive vollständiger CO2 - Kompensation
- Flughafentransfer
- geführte Rundreise im Allrad-Minibus
- 14 Übernachtungen in Kat.C, Mehrbettzimmer in Gäste- und Ferienhäusern sowie Hochlandhütten
- Verpflegung wie beschrieben

#### Nicht enthaltene Leistungen:

- Abendessen an Tag 14
- Getränke bei den Abendessen
- Mittagessen
- fakultative Ausflüge

#### Anreise:

- Icelandair ab Deutschland

#### Gruppe:

- 5 - 8 Teilnehmer

#### Reisezeit:

- Jul, Aug

**Schillernd bunte Geothermalgebiete, raue Gletscherränder, mächtige Vulkankrater in weiten Einöden und heiße Quellen erwarten Sie auf dieser Tour.**

#### Tag 1 Ankunft und Halbinsel Reykjanes

Flug nach Keflavik. Ihr Reiseleiter empfängt Sie und bringt Sie zur Unterkunft. Erkundung der Umgebung.  
*Übernachtung: Reykjanes/ Grindavik*

#### Tag 2 Geysir, Gullfoss und das Hochland

Der Weg führt Sie ins Geysirgebiet mit der Springquelle Strokkur und dem Wasserfall Gullfoss. Über das wüstenartige Hochlandplateau erreichen Sie die Berghütte.  
*Übernachtung: Hochland (2 Nächte)*

#### Tag 3 Kerlingarfjöll - Eine wahre Hexenküche

Herrliche Wanderungen führen zum Geothermalgebiet im Zentrum des Kerlingarfjöll-Massivs. Buntgestein wird von farbenprächtigen Sinter- und Schwefelablagerungen überlagert, es brodeln und dampfen.

#### Tag 4 Vom Hochland zum Mývatn - Kontraste

Heute erreichen Sie Akureyri. Auf dem Weg zum Mývatn ist ein Stopp am Wasserfall Goðafoss obligatorisch. Gegen Abend erreichen Sie den „Mückensee“ mit seiner vulkanisch aktiven Umgebung.  
*Übernachtung: Mývatn-Region, Reykjahlíð (3 Nächte)*

#### Tag 5 Die geologischen Highlights der Mývatn-Region

Beim Besuch des Solfatarenfeldes am Námafjall, des frischen Lavafeldes Leirhnjúkur, des Krafla-Geothermalkraftwerks, des Ringkraters Hverfall, der „dunklen Burgen“ Dimmuborgir und der Pseudokrater bei Skútustaðir wird die Geologie lebendig. Bei gutem Wetter sind Rundflüge in der Region möglich.  
(optional, 150,- - 450,- Euro/Person, 20 min bis 2 h)

#### Tag 6 Jökulsárgljúfur-NP - Die Kraft des Wassers

Sie erkunden die Welt des Vatnajökull-Nationalparks mit atemberaubenden Einblicken in den Canyon Jökulsárgljúfur. Erkundung des Dettifoss und der Basaltformationen von Hljóðarklettur und der „Götterburg“ Ásbyrgi, bevor ein heißes Bad in der „Grünen Lagune“ lockt.

#### Tag 7 Vom Mývatn zum Kverkfjöll - Durch Wüsten & Vulkanlandschaften zum Gletscherrand

Der Weg führt ins östliche Hochland. Die zerrissenen Flanken des Kverkfjöll-Massivs tauchen am Horizont auf. Hier entdecken Sie spannende Naturphänomene. Je nach Ankunftszeit machen Sie eine Abendwanderung.  
*Übernachtung: zentrales Hochland/Kverkfjöll (2 Nächte)*

#### Tag 8 Kverkfjöll - Eine Landschaft mit hoher Dynamik

Heute erkunden Sie das Kverkfjöll-Gebiet. Sie unternehmen eine spannende Wanderung im Gletscherrandgebiet. Gegebenenfalls besteht die Möglichkeit zu einer

geführten Tour auf den Gletscher/ins Geothermalgebiet. (optional, Preis und Verfügbarkeit auf Anfrage vor Ort)

#### Tag 9 Vom Kverkfjöll zur Askja

Der Weg führt Sie zur Askja. Sie machen einen Abstecher durch eine schwarze Sandwüste zum Lavafeld Hólhaura. Die Lava aus den Jahren 2014-15 dampft aus den Spalten. Zurück in Drekkagil bleibt Zeit, einen Blick in die „Drachenschlucht“ zu werfen.  
*Übernachtung: zentrales Hochland/ Askja (2 Nächte)*

#### Tag 10 Askja - Caldera mit Verbindung zur Unterwelt

Sie unternehmen eine Wanderung ins Innere der Askja-Caldera. Je nach Wetterlage direkt vom Basislager Drekkagil über den Bergrücken Dyngjufjöll oder nach kurzer Fahrt zum Nordrand des Gebirgszugs. Die Askja ist geologisch gesehen eine riesige Einbruchscaldera mit einem Durchmesser von etwa sieben Kilometern. Im Inneren erwartet Sie der junge Explosionskrater Viti, dem Eingang zur „Hölle“. In direkter Nachbarschaft liegt der Öskjuvatn. Der tiefste See Islands birgt so manches Geheimnis.

#### Tag 11 Von der Askja zum Laugafell

Entlang des Gletscherflusses Jökulsá í Lóni führt der Weg auf die Ringstraße. Sie wandern zum Wasserfall Aldeyjarfoss. Nahe der Unterkunft lockt ein Natur-Hot Pot!  
*Übernachtung: zentrales Hochland/ Laugafell*

#### Tag 12 Vom Laugafell nach Landmannahellir - Mythos Sprengisandur

Sie durchqueren das zentrale Hochland auf der Sprengisandur-Route. Der Horizont wird gesäumt von markanten Vulkanmassiven und mächtigen Gletscherplateaus. Von der Oase Nýidalur besteigen Sie den Aussichtsberg Þvermóður mit tollem Blick zum Plateaugletscher Hofsjökull. Nach der staubigen Weiterfahrt über den südlichen Sprengisandur übernachten Sie in der grünen Ebene um Landmannahellir.  
*Übernachtung: Süd-Island / südliches Hochland (2 Nächte)*

#### Tag 13 Landmannalaugar-Bunte Berge, heiße Quellen

Ein Tagesausflug führt Sie nach Landmannalaugar. Die Region um Landmannalaugar bietet faszinierende Farbkontraste. Viele Wanderwege durchziehen das Gebiet.

#### Tag 14 Þingvellir, Reykjavík, Reykjanes

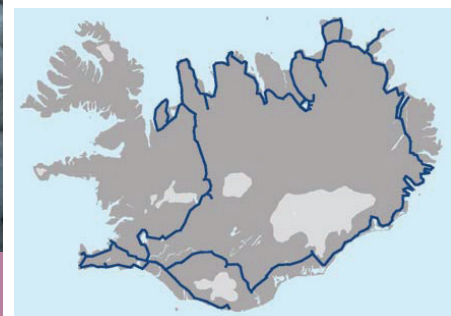
Sie verlassen das Hochland über den Fjallabaksvegur nyrðri. Das Panorama des Vulkans Hekla begleitet Sie. Ein Abstecher führt nach Þingvellir. Zeit in Reykjavík. Lassen Sie die Reise beim Abendessen ausklingen.  
*Übernachtung: Reykjanes / Grindavik*

#### Tag 15 Heimreise - Frühmorgendlicher Abschied

Transfer zum internationalen Flughafen Keflavík.



## Alle Seiten Islands & mpak



Entdecken Sie das Hochland und den unbekanntesten Nordosten. Wandern und Baden sind Schwerpunkte dieser Reise, aber auch zum Reiten, für Walbeobachtungen und andere Ausflüge bietet sich Gelegenheit.

### Tag 1 Ankunft auf der Halbinsel Reykjanes

Ihr Guide empfängt Sie am Flughafen Keflavik. Je nach Tageszeit haben Sie Gelegenheit, sich in der kleinen Hafenstadt Grindavik auf die Umgebung einzustimmen.  
*Übernachtung: Reykjanes/Grindavik*

### Tag 2 Von Reykjanes über Geysir und Gullfoss zum Kerlingarfjöll - Highlights zum Warmwerden

Der Weg führt Sie ins Geysirgebiet mit der Springquelle Strokkur und dem Wasserfall Gullfoss. Über das wüstenartige Hochlandplateau erreichen Sie die Berghütte.  
*Übernachtung: Zentrales Hochland*

### Tag 3 Vom zentralen Hochland auf die Halbinsel Tröllaskagi - Kontraste

Unternehmen Sie eine Wanderung ins Geothermalgebiet im Kerlingarfjöll. Hier dampft und brodeln, es, schneegefüllte Senken sorgen mit grünen Moosen und bunten Rhyolithgesteinen für Farbkontraste.  
*Übernachtung: Nord-Island/Tröllaskagi*

### Tag 4 Svarfaðardalur - Gut geschützt

Umgeben von hohen, vergletscherten Bergen liegt das Svarfaðardalur im Zentrum der Halbinsel Tröllaskagi. Ihr Quartier ist idealer Ausgangspunkt für Wanderungen in die umliegenden Berge. Vom Städtchen Dalvík aus ist eine Walbeobachtungs-, Angel- oder Reittour möglich (optional, ca. € 75,- p.P.; Preis & Verfügbarkeit der Reittouren auf Anfrage vor Ort).

### Tag 5 Von Tröllaskagi über Akureyri zum Mývatn

Bummel durch Akureyri. Im Anschluss vermittelt das Torfgehöft Laufás einen Eindruck vom entbehrungsreichen Landleben im 19. Jh. Nach einem Stopp am Goðafoss erreichen Sie den Mývatn. Am Abend lockt ein heißes Bad in der „Grünen Lagune“.  
*Übernachtung: Mývatn-Region/Reykjahlið*

### Tag 6 Jökulsárgljúfur-Nationalpark

Heute erkunden Sie die Welt des Vatnajökull-Nationalparks mit atemberaubenden Einblicken in den Canyon Jökulsárgljúfur. Im Anschluss erkunden Sie den Dettifoss, die bizarren Basaltformationen von Hljóðarklettur und die „Götterburg“ Ásbyrgi.

### Tag 7 Vom Mývatn zum Berufjörður - Geologische Highlights und die Ruhe der Ostfjorde

Es bleibt Zeit für einen Abstecher ins Krafla-Gebiet. Bei der anschließenden Fahrt gen Osten über die wüstenartige Hochebene eröffnet sich ein herrlicher Blick ins Hochland. Tauchen Sie in die Welt der Ostfjorde ein.  
*Übernachtung: Ost-Island/Berufjörður*

### Tag 8 Vom Berufjörður zum Vatnajökull

Das Delta des Gletscherflusses Jökulsá í Lóni ist im Sommer Heimat der Singschwäne. Je nach Lust und Zeit bewundern Sie heute auch die Eiswelt der Gletscherlagune Jökulsárlon.  
*Übernachtung: Südost-Island/Suðursveit*

### Tag 9 Vatnajökull - Dem Gletscher ganz nah

Der Südosten des Vatnajökull ist als Wandergebiet weitgehend unentdeckt. Dabei wälzen sich hier eindrucksvolle Gletscherzungen zu Tal. Sie erkunden das Gebiet rund um den Skálafellsjökull. Andere Perspektiven bieten Superjeep- oder Schneemobil-Touren aufs Gletscherniveau oder Kajaktouren auf einem Gletschersee. (optional, ca. € 85-190,- p.P., 90 min. - 3 Std.)

### Tag 10 Skaftafell-Nationalpark - Artenreichtum zwischen Bergen, Gletschern und Vulkanen

Ihr erstes Ziel heißt heute Skaftafell. Wanderungen verschiedener Schwierigkeit und Länge sind möglich. Durch die weite Sanderebene Skeiðarársandur und die „Feuerschlucht“ Eldgjá, eine der größten Vulkanspalten, geht es in die weite, grüne Ebene um Landmannahellir.  
*Übernachtung: Süd-Island/südl. Hochland*

### Tag 11 Landmannalaugar - Berge und Quellen

Tagesausflug in das Gebiet von Landmannalaugar mit seinen natürlichen heißen Quellen, die zu einem Bad einladen. Am Fuße bunter Rhyolithberge schiebt sich ein schwarzer Obsidianstrom das breite Tal des Gletscherflusses Jökugilskvísl. Viele reizvolle Wanderwege durchziehen das Gebiet.

### Tag 12 Durchs Þjórsárdalur zum Eyjafjöll

Über den Fjallabaksvegur Nyrðri geht es ins Tal der Þjórsá. Sie besuchen den Háifoss, der tief in einen Canyon stürzt. Die Ausgrabungsstätte Stöng und das Museum Þjóðveldisbær gewähren Einblick in die Wikingerzeit.  
*Übernachtung: Süd-Island/Eyjafjöll*

### Tag 13 Kap Dyrhólaey und Skógar

Sie besuchen das Kap Dyrhólaey mit seinem mächtigen Lochfelsen. Die Steilküste wird bis Anfang August von Papageitauchern besiedelt. Nach einem Stopp in Vík erreichen Sie Skógar, mit dem bekannten Skógarfoss.

### Tag 14 Vom Eyjafjöll über Þingvellir und Reykjavík auf die Halbinsel Reykjanes - Zurück in die Zukunft

Nach einem Stopp im Þingvellir-Nationalpark fahren Sie nach Reykjavík. Zeit für Erkundungen. Nach einem Abendessen beziehen Sie Ihr letztes Quartier.  
*Übernachtung: Reykjanes/Grindavík*

### Tag 15 Heimreise - Abschied

Transfer zum Flughafen Keflavík. Bei Abreise mit späteren Flügen fahren Sie mit dem Reiseleiter nach Reykjavík und von dort mit dem Flybus zum Flughafen.

### Kleingruppenreise mit vielen Wanderungen

Tourcode: B17-CT 

#### Verpflegung:

- 14x Frühstück (inkl. Frühstücksgetränke), 13x Abendessen (abends kocht die Gruppe gemeinsam)

#### Enthaltene Leistungen:

- Flug inkl. Steuern u. Gepäck inkl. vollständiger CO2 - Kompensation
- Flughafentransfer
- geführte Rundreise im Allrad-Minibus
- 14 ÜN in Kat.C, Mehrbettzimmer in Gäste- und Ferienhäusern sowie Hochlandhütten
- Verpflegung wie beschrieben

#### Nicht enthaltene Leistungen:

- Mittagessen
- fakultative Ausflüge

#### Anreise:

- Icelandair ab Deutschland

#### Gruppe:

- 5 - 8 Teilnehmer

#### Reisezeit:

- Jul, Aug

Wenn Sie drei Wochen Zeit haben, empfiehlt sich die Tour „Alle Seiten Islands“, sozusagen die große Schwester dieser Reise.



## Natur und Abenteuer

### Bus- und Wanderreise: Natur & Abenteuer

Tourcode: B13-AJ    

#### Verpflegung:

- 8 x Frühstück, 3 x Picknick, 8 x Abendessen

#### Enthaltene Leistungen:

- Flug inkl. Steuern, Gepäck
- Flughafentransfer in Island
- geführte Bus- und Wanderreise
- 9 Übernachtungen inkl. 11% isländ. MwSt.
- Verpflegung wie beschrieben
- Lampen für Höhlenwanderung
- Klimaschutzspende

#### Nicht enthaltene Leistungen:

- ggf. Kurztransfers in Reykjavik
- Abendessen am letzten Abend (Tag 9)
- Frühstück Tag 10, bei Frühflug zurück
- 5 x Picknick / Lunch unterwegs

#### Anreise:

- Icelandair Nonstop-Flug ab/an Deutschland und der Schweiz

#### Gruppe:

- 8 - 16 Teilnehmer

#### Reisezeit:

- Jun, Jul, Aug

**Eine Rundreise durch den westlichen Teil Islands mit Wanderungen, Fährfahrt, Hochlandüberquerung und Besichtigung des Vulkans am Fagradalsfjall, Highlights und Geheimtipps. Für Naturliebhaber und sportliche Menschen.**

**Snæfellsnes mit seinen pittoresken Küstenfelsen am Fuß des Gletschers Snæfellsjökull, die Westfjorde mit Europas größter Vogelkolonie Látrabjarg, Fahrt über den Kjölur und Kerlingarfjöll im zentralen Hochland. Einige Wanderungen sind dabei, ein wenig Sportlichkeit sollten Sie also mitbringen, um die Herausforderungen zu meistern.**

#### Tag 1 Anreise Keflavík - Snæfellsnes

Flug nach Keflavík. Empfang durch den Reiseleiter zw. 15:00 - 16:00 Uhr bzw. ab 17:30 Uhr in Reykjavik an der Tankstelle N1, Artúnhöfði am Vesturlandsvegur in Richtung Norden stadtauswärts. Transfer auf die Halbinsel Snæfellsnes (ca. 3 Std.). Übernachtung in einem Gästehaus mit Blick auf den Gletscher Snæfellsjökull, einem der Energiepunkte der Erde.

*Übernachtung: einfaches Gästehaus, Halbinsel Snæfellsnes*

#### Tag 2 Arnarstapi - Nationalpark Snæfellsnes - Fähre über den Breiðafjörður in die Westfjorde

Sie erkunden heute die pittoreske Lavaküste zwischen Arnarstapi und Hellnar, die durch zahlreiche Felsformationen am Meer fasziniert, bei einer schönen Wanderung. Bestaunen Sie die wunderschönen Buchten von Djúpálónssandur und Dritvík und sehen Sie eines der bekanntesten Fotomotive Islands - den Berg Kirkjufell - auf dem Weg zur Fähre in Stykkishólmur. Der Weg in die Westfjorde führt Sie per Fähre über die Bucht Breiðafjörður mit ihren unzähligen Inseln und Schären nach Brjánslækur, dem Fährhafen in den Westfjorden. Übernachtung im Dorf Patreksfjörður.

*Übernachtung: Gästehaus, Patreksfjörður / nahe Látrabjarg*

#### Tag 3 Látrabjarg

Heute wandern Sie entlang der beeindruckenden, unter Naturschutz stehenden Steilküste Látrabjarg, dem größten Vogelfelsen Europas. Dort brüten Millionen Seevögel (bis Anfang August), u.a. die bezaubernden und dort auch äußerst zutraulichen Papageientaucher.

*Übernachtung: Gästehaus, Patreksfjörður / nahe Látrabjarg*

#### Tag 4 Arnarfjörður - Dynjandi

Heute beginnt die Fahrt zum einzigartigen und beeindruckenden Strand Rauðisandur. Anschließend geht es weiter mit unserem Kleinbus über mehrere Bergpässe zum Fjord Arnarfjörður. Auf dem Weg machen Sie Halt am wunderschönen Wasserfall Dynjandi, der in mehreren Kaskaden fächerförmig ca. 100 m in die Tiefe

stürzt. Abendessen und Übernachtung auf einer Farm.

*Übernachtung: Farm, Westfjorde*

#### Tag 5 Barðaströnd - Brekkulækur

Heute steht eine längere Fahrt entlang der unbewohnten Fjordküste Barðaströnd an; Stopp im interessanten Hochthermalgebiet Reykhólar, kleine Wanderungen unterwegs. Abends erreichen Sie den idyllisch gelegenen Hof und Gästehaus Brekkulækur.

*Übernachtung: Gästehaus Brekkulækur*

#### Tag 6 Brekkulækur - Halbinsel Vatnsnes

Ein Ausflug zum Meer mit Besuch einer Robbenbank steht heute auf dem Programm. Dabei können Sie auch den markanten und bekanntesten Vogelfelsen Hvitserkur bestaunen. Anschließend Entspannung im naturwarmen Schwimmbad von Hvammstangi und Rückkehr nach Brekkulækur.

*Übernachtung: Gästehaus Brekkulækur*

#### Tag 7 Hochlandpiste Kjölur

Mit dem hochlandtauglichen Kleinbus geht es heute über die teilweise recht raue Hochlandpiste Kjölur. Sie stoppen am Hochthermal- und Naturschutzgebiet Hveravellir, wo früher die Gesetzlosen hausten. Wanderung zum Schildvulkan Styrkur mit seinem auffälligen Krater. Übernachtung in einfacher Berghütte.

*Übernachtung: Berghütte, Hochland - Kjölur*

#### Tag 8 Hochthermalgebiet - Rýolithberge

Kurze Fahrt zum Kerlingarfjöll, einem der markantesten Gebirge des Landes. Die Landschaft ist von bunten Rhyolithspitzen, kleinen Gletschern und einem ausgedehnten Geothermalgebiet geprägt. Sie wandern, mit fantastischen Ausblicken, durch ein heiß gurgelndes Hochthermalgebiet, das zwischen farnefrohen Rhyolithbergen eingebettet liegt. Anschließend Weiterfahrt nach Süden und Übernachtung in der Nähe des Wasserfalls Gullfoss und des berühmten Geothermalgebietes Geysir.

*Übernachtung: Gästehaus, nahe Gullfoss/Geysir*

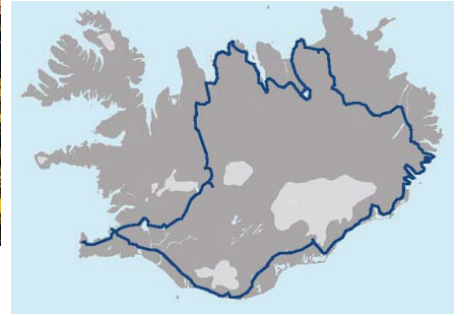
#### Tag 9 Gullfoss, Geysir - Reykjanes

Zum Abschluss dieser abwechslungsreichen Tour besuchen Sie die wohl bekanntesten Attraktionen Islands entlang des goldenen Kreises: den bekannten Wasserfall Gullfoss und das Springquellengebiet Geysir. Anschließend Weiterfahrt zur Eruptionsstelle des Vulkans am Fagradalsfjall, der am 19. März 2021 ausbrach. Abends erreichen Sie Ihre Unterkunft in Keflavík. Dann heißt es langsam Abschied von Island zu nehmen.

*Übernachtung: Gästehaus, Keflavík*

#### Tag 10 Abreise mit Rückflug nach Deutschland

Transfer zum Flughafen passend zum Abflug. Kein Frühstück bei frühem Abflug (zw. 7-8 Uhr).



## Island für Naturfreunde

Diese gemütliche Rundreise mit einheimischer deutschsprachiger Reiseleitung vermittelt Ihnen einen guten Gesamteindruck von Island.

### Tag 1 Ankunft in Island

Flug nach Keflavik. Transfer zum Hotel in Reykjavik.  
*Übernachtung: Hotel in Reykjavik*

### Tag 2 Stadtrundfahrt Reykjavik, Þingvellir & Geysir

Ihr Reiseleiter begrüßt Sie in Ihrem Hotel. Die Reise beginnt mit einer Stadtrundfahrt in Reykjavik: Sie besuchen die Panoramaplattform, das Rathaus und die Hallgrímskirche. Anschließend fahren Sie durch das Hochthermalgebiet Nesjavellir zum alten Thingplatz Þingvellir. Nach einer Wanderung in der Schlucht Almannagjá gelangen Sie ins Geysirgebiet, wo Sie den aktiven Geysir Strokkur besichtigen.  
*Übernachtung: Farmgasthof nahe Gullfoss*

### Tag 3 Wasserfall Gullfoss & Hochland

Sie starten mit einer Wanderung an der Schlucht am Fluss Hvítá zum Wasserfall Gullfoss und einer Fahrt über die Hochlandpiste Kjölur. Zwischen Gletschern hindurch geht es in das Thermalgebiet von Hveravellir, wo Sie die heißen Quellen besichtigen und in einem natürlichen warmen Becken baden können. Anschließend Weiterfahrt zur Nordküste ins Tal von Skagarfjörður.  
*Übernachtung: Unterkunft Region Skagarfjörður*

### Tag 4 Halbinsel der Trolle, Walbeobachtung, Akureyri & Wasserfall Goðafoss

Sie fahren um das Gebirgsmassiv Tröllaskagi - die Halbinsel der Trolle - bis zum ehemaligen Zentrum des Heringsfangs in Siglufjörður. Weiterfahrt am malerischen Fjord Eyjafjörður bis nach Hauganes, wo Sie eine Walbeobachtungstour mit hohen Sichtungschancen unternehmen können (optional, € 80,- p.P.) oder alternativ Akureyri erkunden. Dort unternehmen Sie einen Stadtrundgang mit Besuch des Botanischen Gartens. Anschließend Fahrt zum Wasserfall Goðafoss.  
*Übernachtung: Hotel Region Mývatn*

### Tag 5 Mývatn & aktiver Vulkanismus

Der heutige Tag beginnt mit einer Besichtigung der alten Torfhäuser im Heimatmuseum Grenjadarstaðir. Weiterfahrt zum See Mývatn mit leichten Wanderungen am See und an den Pseudokratern bei Skútustaðir mit ornithologischen Beobachtungen. Spaziergang durch Dimmuborgir sowie eine weitere Wanderung an den Schlammquellen am Berg Námaskarð. Danach haben Sie die Möglichkeit zu einem Bad in der „Grünen Lagune“ (optional, ab € 40,- p.P./ Seniorenpreis (65+) € 26,-) mit Aussicht über den See Mývatn.

### Tag 6 Walbeobachtungen & Nationalpark Jökulsárgljúfur

Fahrt in das malerische Fischerdorf Húsavik. Weiter-

fahrt um Tjörnes, die Halbinsel am Polarkreis, bis zum atemberaubenden Nationalpark Jökulsárgljúfur. Spaziergang im Birkenwald in der hufeisenförmigen Schlucht Ásbyrgi. Weiterfahrt zum gewaltigsten Wasserfall Europas, Dettifoss, wo Sie ungeheure Wassermassen in die Tiefe stürzen sehen. Anschließend fahren Sie weiter in den Osten durch das Gletschertal Jökulsárdalur zur Unterkunft.  
*Übernachtung: Gästehaus bei Egilsstaðir*

### Tag 7 Mineralien der Ostfjorde & Gletscher Vatnajökull

Fahrt durch die steilen und gewaltigen Ostfjorde. Besuch der größten privaten Mineraliensammlung Islands. Weiterfahrt durch die abwechslungsreiche Fjordlandschaft entlang imposanter, senkrechter Felswände. Im ehemaligen dänischen Handelsort Djúpivogur machen Sie einen Rundgang zum Hafen. Außerdem besuchen Sie die Design-Schmiede Geislar, wo Sie mehr zum Leben auf dem Land erfahren. Sie erleben die Brandung bei einer gemütlichen Küstenwanderung und beobachten zugleich verschiedene Seevögelarten. Fahrt an Europas größtem Gletscher Vatnajökull entlang.  
*Übernachtung: Farmgasthaus in der Region Vatnajökull*

### Tag 8 Gletscherlagune & Nationalpark Skaftafell

Fahrt zur Gletscherlagune Jökulsárlón, wo Sie die Möglichkeit zu einer Bootsfahrt zwischen den Eisbergen haben (optional, ab € 42,- p.P.). Im Nationalpark Skaftafell unternehmen Sie eine Wanderung zum Wasserfall Svartifoss, berühmt für seine Basaltsäulen. In dieser von Gletschern und schwarzen Sanderwüsten umrahmten grünen Oase erleben Sie eine vielseitige Pflanzenwelt, bevor Sie direkt an die zerklüftete Gletscherzunge des Fjalljökull am Fuße von Islands höchstem Berg Öraefajökull fahren. Für Interessierte kann in dieser Zeit auch eine geführte Gletscherwanderung auf einer der vielzähligen Gletscherzungen organisiert werden (optional, 2 Std., ab € 78,- p.P.). Weiter geht es durch die mit Moos bedeckte "Feuerlava" Eldhraun über Gletscherflüsse und Sandergebiete zu Islands südlichster Ortschaft Vík.  
*Übernachtung: Vík*

### Tag 9 Südküste, Vogelfelsen Reynisfjall

Bei Vík unternehmen Sie eine Wanderung und bestaunen die Brandung am Felsen Reynisdrangar. Dort erleben Sie die Papageitaucher an ihren Nistplätzen. Weiter gelangen Sie zu den Wasserfällen Skógafoss und Seljalandsfoss. Bevor Sie nach Reykjavik fahren, besuchen Sie die Vulkanausstellung Lava Center.  
*Übernachtung: Hotel, Reykjavik*

### Tag 10 Abreise

Transfer zum Flughafen und Rückflug am frühen Morgen.

### Busreise mit leichten Wanderungen

Tourcode: B6-EN  

#### Verpflegung:

- 9x Frühstück (für frühe Rückflüge kann eine Frühstückstüte mitgegeben werden), warme Getränke in den Mittagspausen, 7x 3-gängiges Abendessen

#### Inhaltene Leistungen:

- Nonstop-Flug inkl. Steuern, 1 Gepäckstück
- Flughafentransfer in Island
- Begleitbus + qualifizierte Reiseleitung
- 9 Übernachtungen inkl. 11% isländ. MwSt.
- Verpflegung wie beschrieben
- Eintritte lt. Programm:
  - Das Heringsfangmuseum
  - Torfhäusermuseum Grenjadarstaðir
  - Lava Center
  - Mineraliensammlung
  - Klimaschutzspende

#### Nicht enthaltene Leistungen:

- Abendessen in Reykjavik
- Stopps in Supermärkten zum persönl. Einkauf

#### Anreise:

- Nonstop-Flug ab/an Deutschland und der Schweiz

#### Gruppe:

- 10 - 24 Teilnehmer

#### Reisezeit:

- Jun, Jul, Aug



## Erlebnis Nordlicht & Heiße Quellen

### Bus- und Erlebnisreise, Polarlichtreise

Tourcode: B65-PT  

#### Verpflegung:

- 7x Frühstück, 5x Abendessen (Tag 2-6; nicht in Reykjavik)

#### Enthaltene Leistungen:

- Flug inkl. Steuern/ Gebühren, Gepäck
- Flughafentransfer in Island
- geführte Busreise lt. Beschreibung (2.-7.Tag)
- 7 Übernachtungen inkl. 11% isländ. MwSt.
- Verpflegung wie beschrieben
- 1x Eintritt ins Museum & Mývatn Nature Bath
- Brauereiführung mit Bierprobe
- Besichtigung Geothermal-Gewächshausanlage
- Vortrag zum Thema „Nordlichter“ und geführter Abendspaziergang (wetterabhängig)
- kleiner Island-Reiseführer pro Zimmer

#### Nicht enthaltene Leistungen:

- Abendessen in Reykjavik
- Mittagessen
- Entgelte für Nutzung öffentlicher sanitärer Anlagen

#### Anreise:

- Icelandair Nonstop-Flug ab/an Deutschland

#### Gruppe:

- bis 28 Teilnehmer

#### Reisezeit:

- Feb, Mrz, Sep, Okt, Nov

Sie erkunden die schönsten Naturschauplätze im Norden und Südwesten Islands und erfahren ein Stück isländische Kultur beim Baden in den Geothermalbädern.

Die Reiseleitung informiert während der Reise über die Entstehung der Nordlichter und begleitet die abendlichen Spaziergänge, auf denen dieses Naturphänomen mit etwas Glück beobachtet werden kann. Bei dieser Polarlichtreise lernen Sie u.a. die Stadt Akureyri und den Mývatn mit seinen Naturschauplätzen kennen, aber auch der Goldene Kreis und die Südküste bis zum Kap Dýrhólaey stehen auf dem Programm.

#### Tag 1 Anreise - Reykjavik

Flug nach Keflavik und anschließende Fahrt nach Reykjavik. Der Abend steht Ihnen zur freien Verfügung.

*Übernachtung: Reykjavik*

#### Tag 2 Borgarfjörður - Hraunfossar

Das erste Ziel ist der Borgarfjord, wo Sie die ergiebigste Heißwasserquelle Europas, die Deildartunguhver, besichtigen. Unweit von der Quelle liegt die Region Húsafell mit den Lava-Wasserfällen Hraunfossar und dem „Kinderwasserfall“ Barnafoss. Weiterfahrt nach Hvammstangi.

*Übernachtung: Hvammstangi*

#### Tag 3 Akureyri - Goðafoss - Nordisland

Vom Nordwesten geht es weiter bis in die Nähe der kleinen Ortschaft Dalvík. Dort besuchen Sie eine isländische Mikrobrauerei. Weiterfahrt nach Akureyri, der „Hauptstadt des Nordens“, wo Sie eine kurze Stadtrundfahrt machen. Das Tagesziel ist das Mývatn-Gebiet. Auf dem Weg dorthin halten Sie an dem „Götterwasserfall“ Goðafoss. Abends Kurzvortrag über Nordlichter und ggf. Spaziergang zur Sichtung des Naturphänomens.

*Übernachtung: Region Mývatn*

#### Tag 4 See Mývatn - Mývatn Nature Bath

Das Mývatn-Gebiet hat viel zu bieten: Das stark schwefelige Solfatarengbiet Námaskarð mit Erdspalten, brodelnden Schlammtöpfen und Heißdampfquellen. Erkunden Sie die Pseudokrater, die einst durch das explosive Zusammentreffen von Wasser und Lava entstanden sind. Bizarre Lavaformationen und eindrucksvolle Lavaburgen finden Sie in Dimmuborgir. Die „Dunklen Burgen“ sind Überreste eines Lavasees. Je nach Wetterbedingungen machen Sie einen Spaziergang durch das Lavafeld. Nach dem Abendessen können Sie sich im mineralhaltigen, milchig-blauen Wasser des Mývatn Nature Bath, der Blauen Lagune des Nordens, erholen und hoffentlich ein paar Nordlichter am Himmel entdecken (Eintritt inklusive).

#### Tag 5 Skagafjörður - Hvalfjörður

Über die Ringstraße gelangen Sie in den Skagafjörður-Distrikt, berühmt für die Zucht von ausdauernden und robusten Islandpferden. Bei einem Besuch im Torfhofmuseum Glaumbær nahe Varmahlíð erhalten Sie Einblick in das frühere Leben auf dem Lande. Weiterfahrt über die Hochebene Holtvörðuhéiði in Richtung Westisland. Der Tag klingt in der komfortablen Unterkunft am „Walfjord“ gemütlich aus.

*Übernachtung: Region Hvalfjörður*

#### Tag 6 Þingvellir Nationalpark - Geysir - Wasserfall Gullfoss

Heute entdecken Sie die Route entlang des bekannten „Goldenen Kreises“ mit dem Wasserfall Gullfoss, dem Nationalpark Þingvellir (hier wurde im Jahr 930 das erste demokratische Parlament der Welt gewählt) sowie dem Geothermalgebiet Geysir.

Auf einer Führung durch geothermisch beheizte Gewächshäuser erfahren Sie Einiges über die Nutzung des heißen Grundwassers in Island - u. a. wie auch im Winter frisches Gemüse produziert wird. In Ihrer Unterkunft in Südisland für heute finden Sie mit den Außenbädern, die ebenfalls mit Geothermalwasser beheizt werden, optimale Bedingungen für einen entspannenden Abend unter freiem Himmel.

*Übernachtung: Südisland*

#### Tag 7 Wasserfälle Südislands - Reykjavik

Entlang der Südküste gelangen Sie zum Wasserfall Seljalandsfoss, hinter dem ein kleiner Pfad entlang führt. Nach kurzer Fahrt erreichen Sie den bekannten Skógafoss, ein mächtiger Wasserfall, der 60 m hoch und ein beliebtes Postkartenmotiv ist. Letzter Stopp an der Südspitze Islands sind die schwarzen Lavastrände nahe Vik, die mit gewaltiger Brandung und schroffen Felsformationen beeindruckend sind. Die Felsnadeln Reynisdrangar, die dort im Wasser stehen, sind der Saga nach versteinerte Trolle. Am anderen Ende des Strandes sehen Sie Kap Dýrhólaey, ein riesiges Felsstück und Wahrzeichen der Südküste.

Anschließend Fahrt nach Reykjavik und kurze Stadtrundfahrt zur Orientierung. Abends besteht die Möglichkeit, an einer Nordlichter-Bootsfahrt in der Bucht von Reykjavik teilzunehmen (fakultativ). Von Ihrer Reiseleitung verabschieden Sie sich bereits heute Abend.

*Übernachtung: Reykjavik*

#### Tag 8 Abreise

Frühmorgendlicher Transfer mit Shuttle zum Flughafen und Rückflug.



## Faß nation Is and

Folgen Sie der Ringstraße entlang der „klassischen Route“ und entdecken Sie faszinierende Landschaften. Eine Reise für alle, die auf Abenteuer und Entspannung aus sind und sich von Islands Natur faszinieren lassen möchten.

### Tag 1 Anreise

Flug nach Keflavik und Transfer mit dem Shuttle zur Unterkunft in Reykjavik. Der Rest des Tages steht zur freien Verfügung. Sie können bei einem ersten Bummel Islands Hauptstadt erkunden.

*Übernachtung: Reykjavik*

### Tag 2 Þingvellir Nationalpark - Geysirgebiet - Wasserfall Gullfoss

Am Morgen treffen Sie ihre Reiseleitung und starten zum Þingvellir Nationalpark. An dieser Stelle, die heute zum UNESCO-Weltkulturerbe zählt, wurde das erste demokratische Parlament der Welt begründet. Danach besuchen Sie das Geothermalgebiet Haukadalur mit den berühmten Geysiren und den imposanten Wasserfall Gullfoss.

*Übernachtung: Südwest-Island*

### Tag 3 Wasserfälle des Südens - Kap Dyrhólaey - Kirkjubæjarklaustur

Heute fahren Sie die Südküste entlang zum Wasserfall Seljalandsfoss, hinter dessen Wasserschleier Sie entlanggehen können (Regensachen nicht vergessen!). Ganz in der Nähe liegt der 60 m hohe Wasserfall Skógafoss, bei dem Sie ebenfalls Halt machen. Die Weiterfahrt führt Sie zum Kap Dyrhólaey - die Brandung des Atlantiks auf die schwarzen Sandstrände im Winter ist sehr beeindruckend. Natürlich sollte ein Spaziergang am südlichen Flecken der Insel nicht fehlen. Zudem steht auch der Besuch im interessanten Freilichtmuseum Skógar auf dem Programm. Das Tagesziel liegt rund um die kleine Ortschaft Kirkjubæjarklaustur.

*Übernachtung: Region Kirkjubæjarklaustur*

### Tag 4 Skaftafell Nationalpark - Vatnajökull - Gletscherlagune Jökulsárlón

Nach einem Stopp im Skaftafell Nationalpark, der schöne Routen für Spaziergänge und leichte Wanderungen bietet, fahren Sie zu Europas größtem Gletscher: dem Vatnajökull. Er misst eine Fläche von über 8.000 Quadratkilometern. Ein Höhepunkt des Tages ist sicherlich die Gletscherlagune Jökulsárlón, wo Eisberge des kalbenden Gletschers ins Meer treiben.

*Übernachtung: Region Vatnajökull (am Fuße des Gletschers)*

### Tag 5 Ostfjorde - Egilsstaðir

Heute fahren Sie durch die Ostfjorde, dem geologisch ältesten Teil der Insel. Die Gesteine sind ca. 16-20 Mil-

lionen Jahre alt. Durch tiefe Täler und hohe Fjorde erreichen Sie Egilsstaðir, das Zentrum des Ostens und Ihr heutiges Tagesziel.

*Übernachtung: Region Egilsstaðir*

### Tag 6 Egilsstaðir - See Mývatn

Durch eine einsame, mondähnliche Hochebene erreichen Sie das Gebiet um den Mývatn. Die Sehenswürdigkeiten rund um den „Mückensee“ machen ihn zu einem Paradies für Naturfreunde. Im Geothermalgebiet Namaskard erwarten Sie brodelnde Schlammquellen und eine dampfende Erdoberfläche. Ein prächtiges, von der Natur geschaffenes Farbspiel erwartet Sie.

*Übernachtung: 2 Nächte in Nord-Island*

### Tag 7 See Mývatn

Dieser Tag ist dem beeindruckenden Gebiet rund um den Mückensee gewidmet. Die weite weiße Winterlandschaft des Nordens ist besonders reizvoll. Die gefrorenen Wasserfälle unweit der vielen heißen Quellen stehen für die großen Gegensätze der Insel aus Feuer und Eis. Ein entspannendes Bad im Mývatn Nature Bath, der „Grünen Lagune“, rundet den Tag ab.

### Tag 8 Akureyri - Skagafjord - Borgarfjord

Nach einem Zwischenstopp am Goðafoss, dem Wasserfall der Götter, erreichen Sie Akureyri. Je nach Wetter bleibt hier Zeit für einen kleinen Stadtbummel. Auf dem Weg nach Westen durchqueren Sie den Skagafjord, das Zentrum der isländischen Pferdezucht.

*Übernachtung: West-Island*

### Tag 9 Westisland - Reykjavik

Ein Besuch im Landnahmemuseum in der Ortschaft Borgarnes bietet informative Einblicke in das Leben der Isländer zur Zeit der Besiedelung der Insel. Anschließend besichtigen Sie Deildartunghver, die größte Heißwasserquelle der Welt. Nach einem Abstecher zu den bekannten Wasserfällen Hraunfossar und Barnafoss, die unweit der kleinen Gemeinde Reykholt (dem ehemaligen Wohnort des Edda-Dichters Snorri Sturluson) liegen, geht es weiter nach Reykjavik. Nach einer kurzen Stadtrundfahrt verabschiedet sich die Reiseleitung. Der Abend steht zur freien Verfügung.

*Übernachtung: Reykjavik*




### Tag 10 Reykjavik

Genießen Sie den Tag zur freien Verfügung in Islands Hauptstadt oder nehmen Sie an einem Ausflug teil, z.B. zur Blauen Lagune.

### Tag 11 Abreise

Passend zu Ihrem Flug erhalten Sie einen Transfer zum internationalen Flughafen Keflavik.

### Gruppenreise Ringstraße

Tourcode: B73-PT   

### Verpflegung:

- 10x Frühstück, 7x Abendessen (Tag 2-8; nicht in Reykjavik)

### Enthaltene Leistungen:

- Flug inkl. Steuern/ Gebühren, Gepäck
- Flughafentransfer in Island
- geführte Busreise inkl. Reiseleitung (2.-9.Tag)
- 10 Übernachtungen inkl. 11% isländ. MwSt.
- Verpflegung wie beschrieben
- 2x Museumseintritt
- Eintritt Mývatn Nature Bath
- kleiner Island-Reiseführer pro Zimmer

### Nicht enthaltene Leistungen:

- Abendessen in Reykjavik
- Mittagessen
- Entgelte für Nutzung öffentlicher sanitärer Anlagen
- Trinkgelder für Busfahrer / Reiseleiter

### Anreise:

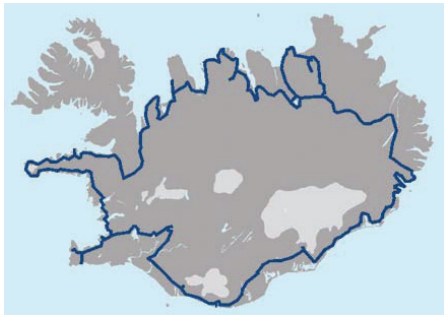
- Icelandair Nonstop-Flug ab/an Deutschland

### Gruppe:

- 10 - 22 Teilnehmer

### Reisezeit:

- Feb, Mrz, Apr, Sep, Okt, Nov



## Frühlingserwachen & Herbststimmung

### Minibusreise mit vielen Wanderungen

Tourcode: B26/27-CT

#### Verpflegung:

- 14x Frühstück (inkl. Frühstücksgetränke), 13x Abendessen (abends kocht die Gruppe gemeinsam)

#### Enthaltene Leistungen:

- Flug inkl. Steuern u. Gepäck inklusive vollständiger CO2 - Kompensation
- Flughafenstransfer
- geführte Rundreise im Allrad-Minibus
- 14 Übernachtungen inkl. 11 % isl. MwSt.
- Verpflegung wie beschrieben

#### Nicht enthaltene Leistungen:

- Mittagessen (Einkaufsstops werden eingelegt)
- Abendessen am 14. Tag
- fakultative Ausflüge

#### Anreise:

- Icelandair Nonstop-Flug ab/an Deutschland

#### Gruppe:

- 5 - 8 Teilnehmer

#### Reisezeit:

- Mai, Jun, Aug, Sep

Das Frühjahr ist für viele Isländer nach dem langen Winter die schönste Jahreszeit. Der Herbst verwandelt die Insel in ein Meer aus Farben.

#### Tag 1 Ankunft und Halbinsel Reykjanes

Flug nach Keflavik, wo Sie Ihr Reiseleiter am Flughafen empfängt. Bei einem Spaziergang durch Gindavik können Sie sich auf Island einstellen. Bei Spätankunft nur Abholung und Übernachtung.

Übernachtung: Reykjanes/Grindavik

#### Tag 2 Hvalfjörður und auf die Halbinsel Snæfellsnes

Sie durchqueren die Lavafelder der Reykjanes-Halbinsel und umrunden den Hvalfjörður, an dessen Ende der Wasserfall Glymur in eine enge Schlucht stürzt.

Übernachtung: West-Island/Snæfellsnes

#### Tag 3 Snæfellsnes – Das Tor zur Unterwelt

Der heutige Tag steht für Erkundungen auf der Halbinsel Snæfellsnes zur Verfügung. Im äußersten Westen der Halbinsel erhebt sich der vergletscherte Vulkan Snæfell.

#### Tag 4 Von Snæfellsnes auf die Halbinsel Vatnsnes

Auf der Farm Bjarnarhöfn erfahren Sie heute alles über die isländische Spezialität „Hákarl“. Ein Abstecher führt Sie zum ehemaligen Wohnsitz „Eriks des Roten“. Am Abend erreichen Sie die Halbinsel Vatnsnes, an deren Küsten man oft Robben und Seehunde beobachtet.

Übernachtung: Nordwest-Island/Vatnsnes

#### Tag 5 Von Vatnsnes über Skagi auf die Halbinsel Tröllaskagi – Inselhopping mit Fjordblick und Badespaß

Sie erklimmen heute die Felsenburg Borgarvirki. Wandern Sie auf der Halbinsel Skagi oder besteigen Sie den Hausberg Spákonufell. Entspannung bieten der natürliche Hot Pot Grettislaug oder das Schwimmbad von Hof-sós! Alternativ besuchen Sie den Fischerort Siglufjörður.

Übernachtung: Nord-Island/ Tröllaskagi

#### Tag 6 Svarfaðardalur – Gut geschützt

Umgeben von hohen Bergen liegt das Svarfaðardalur. Ihr Quartier liegt im Tal und ist idealer Ausgangspunkt für Wanderungen. Alternativ ist eine Walbeobachtungs-, Angel- oder Reittour möglich (optional, 3 Stunden; Preis & Verfügbarkeit von Reittouren auf Anfrage vor Ort).

#### Tag 7 Von Tröllaskagi über Akureyri zum Mývatn

Bummel durch Akureyri und Besuch des alten Torfgehöfts Laufás. Nach einem Stopp am Goðafoss kann in Laugar ein Badestopp in einer heißen Quellen eingelegt werden. Heute steht hier ein modernes Schwimmbad. Alternativ: Entdeckungen am Mývatn.

Übernachtung: Mývatn-Region/ Reykjahlíð

Tag 8 Die geologischen Highlights der Mývatn-Region Erkunden Sie den „Mückensee“ - die Erdkruste um ihn herum ist mit Leben erfüllt. Beim Besuch des Solfata-

renfeldes am Námafjall, des frischen Lavafeldes Leirhnjúkur, des Geothermalkraftwerks Krafla, des Ringkraters Hverfjall, der „dunklen Burgen“ Dimmuborgir und der Pseudokrater bei Skútustaðir wird Geologie lebendig.

#### Tag 9 Jökulsárgljúfur-NP – Die Kraft des Wassers

Fahrt zum Vatnajökull-Nationalpark mit atemberaubenden Einblicken in den Canyon Jökulsárgljúfur und Besuch des Wasserfalls Dettifoss. Außerdem besuchen Sie die bizarren Basaltformationen von Hljóðarklettur und die „Götterburg“ Asbyrgi auf Wanderungen. Am Abend lockt ein heißes Bad in der „Grünen Lagune“ (optional).

#### Tag 10 Vom Mývatn zum Berufjörður

Sie wandern zum schönen, rotgeschichteten Wasserfall Hengifoss. Dann tauchen Sie ein in die ruhige Welt der Ostfjorde. Unternehmen Sie noch eine kurze Abendwanderung im „Tal der Wasserfälle“.

Übernachtung: Ost-Island/Ostfjorde

#### Tag 11 Vom Berufjörður zum Vatnajökull

Entlang weiter Fjorde und Buchten bietet die Fahrt herrliche Ausblicke. Südlich prägt der Plateaugletscher Vatnajökull das Bild. Seine Südostseite ist als Wandergebiet weitgehend unentdeckt, dabei wälzen sich gerade hier eindrucksvolle Gletscherzungen zu Tal, an deren Rändern es viel zu entdecken gibt. Je nach Lust und Zeit bewundern Sie die faszinierende Eisswelt der Gletscherlagune Jökulsárlon noch am Abend.

Übernachtung: Südost-Island/Suðursveit

#### Tag 12 Zwischen Bergen, Gletschern und Vulkanen

Ihr heutiges Ziel heißt Skaftafell. Geprägt wird das Gebiet von Islands größtem Gletscher. Sein gigantisches Eisvolumen umschließt mehrere Vulkane. Wanderungen verschiedener Schwierigkeit & Länge sind möglich.

#### Tag 13 Vom Vatnajökull zum Eyjafjöll – Natur&Kultur

Durch die Weiten der Sanderebene Skeiðarársandur und des Lavafelds Eldhraun gelangen Sie in den Süden Islands. Nach einer kurzen Wanderung am Kap Dyrhólaey besuchen Sie den Ort Skógar, wo der Skógafoss in die Küstenebene stürzt. Je nach Lust und Laune Besuch des liebevoll geführten Heimatmuseums.

Übernachtung: Süd-Island/Eyjafjöll

#### Tag 14 Vom Eyjafjöll über Geysir und Reykjavik auf die Halbinsel Reykjanes

Geysir, Gullfoss und Þingvellir stehen auf dem Programm, bevor Sie Reykjavik erkunden. Lassen Sie den Urlaub beim gemütlichen Abendessen ausklingen.

Übernachtung: Reykjanes/Grindavik

#### Tag 15 Heimreise – Abschied

Transfer zum Flughafen Keflavik und Rückflug. Bei Abreise mit späteren Flügen fahren Sie mit dem Reiseleiter nach Reykjavik, dann mit dem Flybus zum Flughafen.





## Weißfjorde mit Nordlichtern



Erleben Sie die faszinierenden Nordlichter in den einsamen aber wunderschönen Westfjorden Islands. Der isländische Winter kann sehr rau sein. Die Tage sind kurz und es herrscht überwiegend Dunkelheit - aber genau diese braucht es, um die beeindruckenden Nordlichter am Himmel tanzen zu sehen. Die Westfjorde sind sehr schneereich in den Wintermonaten, so dass es hier durchaus auch einmal vorkommen kann, dass Straßen oder Pässe unpassierbar sind. Die Isländer sind aber ein sehr hilfsbereites Völkchen. Bei Kälte und Eis stehen Ihnen Eiskralen für die Schuhe und dicke Overalls für Outdoor-Aktivitäten zur Verfügung. Ein bisschen Winterabenteuerlust sollten Sie in jedem Fall mitbringen.

### Tag 1 Anreise

Nachmittagsflug und Bustransfer nach Reykjavik. Ankunft im Hotel ca. 17:30 - 18:00 Uhr.

Übernachtung: Reykjavik

### Tag 2 Reykjavik - Heydalur

Nach dem Frühstück werden Sie gegen 09:30 Uhr in Reykjavik abgeholt. Die Fahrt nach Heydalur dauert inkl. Pausen 8 - 9 Stunden (im Winter abhängig von den Wetter- und Straßenverhältnissen). Unterwegs steht ein Besuch des Landnahmezentrums in Borgarnes auf dem Programm, wo Sie sich in einer sehr anschaulichen Ausstellung über die Besiedlung Islands und den Saga-Held Grettir Skallagrímsson informieren können. Anschließend gibt es ein Buffet im hauseigenen Restaurant. Eingeplant ist auch ein kleiner Umweg, um den ungewöhnlichen und besonders schönen Wasserfall Hraunfossar und Islands ergiebigste heiße Quelle Deildartunguhver zu besuchen. Ankunft in Heydalur gegen 19 - 20 Uhr. Gastgeberin Stella, eine begnadete Köchin, erwartet Sie dort mit einem reichhaltigen Abendessen. Falls Stella Sie selbst in Reykjavik abholt, werden die Gastgeber Gisli und Elise Sie mit dem Essen empfangen. Auch der Hund Loki wird Sie begeistert begrüßen und freut sich jederzeit über Streicheleinheiten. Bei klarem Himmel beginnt anschließend die Ausschau nach Nordlichtern - vielleicht direkt vor der Haustür, vielleicht wird dazu ein Stück weit gefahren oder gelaufen, bevorzugt z.B. zu einem heißen Pool in der Nähe, von dem sich Polarlichter besonders gut beobachten lassen - ohne zu frieren! Wenn sich kein Nordlicht am Himmel zeigt, schauen Sie sich auf dem Gelände der früheren Farm Heydalur um und werden überraschende Annehmlichkeiten finden: den mit naturwarmem Wasser gefüllten Pool im Gewächshaus - mit drei aus Natursteinen gemauerten Hot Pots vor dem Eingang, in dem sich selbst ein Schneesturm im Freien genießen lässt. Eine Tischtennisplatte und Gesellschaftsspiele stehen im Aufenthaltsraum zur Verfügung und auf Wunsch wird auch die hofeigene Sauna beheizt.

Übernachtung: Gh. Heydalur

### Tag 3 - 5 Ausflugstage und Zeit zur freien Verfügung

Abhängig von der Jahreszeit und dem aktuellen Wetter bieten sich verschiedene Aktivitäten an: Wandern in der Umgebung, Ausritte oder Kajaktouren (wetterabhängig und nur September + Oktober möglich / Preis Kajak: ab IKR 7.000,- p. P. (für 1 h Kajakfahren), Reiten: ab IKR 8.000,- p. P. (für 1 h Reiten)).

Auf dem Programm stehen folgende Optionen, abhängig von Wetter und den Wünschen der Gruppe:

**Tag 3:** Angelausflug zu einem nahegelegenen See, wo Sie Forellen und Saiblinge fischen und abends verzehren.

**Tag 4:** Tagesausflug zum Gletscher Drangajökull (etwa 8 km Wanderung) mit Lunchpaket und tollen Ausblicken.

**Tag 5:** ein Ausflug nach Ísafjörður mit Besuch des weltweit einzigen Polarfuchsmuseums und des alten Bauergehöfts Litli Bær sowie anderen historischen Stätten der Region; Lunch im Hotel Ísafjörður.

Dazu jeden Abend Ausschau nach Nordlichtern, evtl. mit kleinen Ausflügen.

### Tag 6 Heydalur - Reykjavik

Bei der Rückfahrt nach Reykjavik ist ein Besuch des Hexereimuseums in Hólmavík eingeplant; einige weitere Stopps sind möglich. Gegen Abend Ankunft in Reykjavik und Abschied von Ihrem Reiseleiter.

In dem unwahrscheinlichen, aber im Winter immerhin möglichen Fall, dass ein Schneesturm die Straße unpassierbar macht, bleiben Sie heute noch in Heydalur und fahren erst morgen nach Reykjavik. Aus diesem Grund ist der Tag 7 in Reykjavik sicherheitshalber als „Puffertag“ eingeplant.

Übernachtung: Reykjavik

### Tag 7 Reykjavik

Dieser Tag steht für einen ausgiebigen Stadtbummel zur Verfügung. Wenn Sie von Reykjavik aus lieber einen Ausflug machen wollen, beraten wir Sie gerne bei der Planung, empfehlen jedoch, die Tour erst kurzfristig vor Ort zu buchen. Empfehlungen und Links zu den Ausflugsbeschreibungen finden Sie unter [www.islanderlebnis.de/ausflug](http://www.islanderlebnis.de/ausflug)

### Tag 8 Abreise

Transfer zum Flughafen am frühen Morgen, Rückflug mit Ankunft in Deutschland gegen Mittag.

### Erlebnis, Ausflüge, Entspannung

Tourcode: B41-HEY   

### Verpflegung:

- 7x Frühstück, 4x Mittag / Picknick-Lunch, 4x Abendessen, (in Reykjavik nur Frühstück)

### Enthaltene Leistungen:

- Nonstop-Flug inkl. Steuern, Gepäck
- Flughafentransfer Keflavik - Reykjavik h/r
- 7 Übernachtungen in Unterkünften der Kat. A (Zimmer mit Dusche /WC) in landestypischen Hotels / Farmhotel der Mittelklasse
- Verpflegung wie beschrieben
- geführte Gruppenreise ab/ bis Reykjavik (Tag 2-5) inkl. Aktivitäten und Museumseintritte
- Klimaschutzspende

### Anreise:

- mehrmals die Woche Nonstop-Flüge ab Deutschland und der Schweiz

### Gruppe:

- 2 - 16 Teilnehmer

### Reisezeit:

- Jan, Feb, Mrz, Okt, Nov, Dez

# Grönland und Färöer



## Islands ungleiche Nachbarn

Auf den folgenden Seiten stellen wir Ihnen Reisen zu Islands nächsten Nachbarn vor.

Unterschiedlicher könnten Nachbarn kaum sein: Unmittelbar an Island grenzt nur der Atlantische Ozean. Wir laden Sie zu einigen aufregenden Seefahrten ein!

Nördlich, westlich und südwestlich von Island erstreckt sich das riesige Grönland, dessen nächstgelegener Punkt 297 Kilometer von Island entfernt ist. Als Reiseziel steckt Grönland voller Herausforderungen - aber wenn Sie die Welt im kaum angetasteten Urzustand erleben möchten, müssen Sie hin! Zum „Schnuppern“ bietet sich ein (nicht zu kurzer!) Abstecher von Island aus an - für ein authentisches und nachhaltiges Grönland-Erlebnis empfiehlt sich aber eine längere Reise in eine der gut erreichbaren Regionen, oder entlang Grönlands Westküste.

Der südöstlich gelegene winzige Archipel der Färöer liegt bereits 430 Kilometer vor Islands Küste. Auf den 18 Inseln gibt es weder Gletscher noch Vulkane, dank des Golfstroms sind die Winter hier mild. Anders als Grönland und Island sind die Färöer durch und durch grün, aber auch schroff. Genauso entstanden wie Island, hat die Natur an den Inseln ihr Werk über Jahrtausende vollbracht und die Inseln zu dem gemacht, was Sie heute sind: Grüne Juwelen mitten im Nordatlantik, bewohnt von überaus gastfreundlichen und offenen Menschen, die seit Generationen den Gewalten der Natur trotzen. Wenn Sie nicht eigens auf die Färöer reisen möchten: Ein dreitägiger Stoppover auf dem Seeweg nach Island ist im Sommer möglich und lohnt sich sehr!

## Ein paar Fakten über Grönland

**Name:** Kalaallit Nunaat | **Größe:** 2.166.086 km<sup>2</sup> - davon 81% eisbedeckt | **Einwohner:** 55.900 - davon leben 94% an der Westküste. | **Sprache:** Kalaallisut (Grönländisch. Die Vokabeln „Kajak“ und „Anorak“ kennen Sie!). Viele Grönländer sprechen Dänisch, zunehmend auch Englisch.

**Verkehr:** Wichtigste Verkehrsmittel → im Sommer Boote, im Winter Hundeschlitten. Die längste Straße ist 35 km lang; alle übrigen enden am Stadtrand. | **Wirtschaft:** Fischerei, Tourismus. Landwirtschaft nur in Südgrönland.

**Währung:** Dänische Krone (DKK) | **Klima:** Polares und subpolares Klima. Sommertemperaturen um +10°, gefühlt jedoch sehr viel wärmer, nehmen Sie ein T-Shirt mit!



## Ein paar Fakten über die Färöer

**Name:** Føroyar (Die Schafinseln) | **Größe:** 1.393 km<sup>2</sup> (ca. 1,5 mal größer als Rügen) | **Einwohner:** 51.370 | **Sprache:** Føroyskt (Färöisch), auch Dänisch. Verständigung auf Englisch ist kein Problem! | **Verkehr:** Ein gut ausgebautes Straßennetz und 17 Tunnel (die älteren davon jedoch unbeleuchtet und eng) verbinden die großen Nordinseln miteinander. Die übrigen sind durch Fähr- und Helikopterverbindungen gut angebunden. | **Wirtschaft:** Fischerei, Fischzucht, Tourismus | **Währung:** Färöische Krone = Dänische Krone (DKK) | **Klima:** Maritimes Klima mit sehr wechselhaftem Wetter, kühlen Sommern und milden, jedoch stürmischen Wintern.





## Grönland



### Diskobucht Exkursion

Ein eindrucksvoller Ausflug in Grönlands „Hauptstadt der Eisberge“, Ilulissat. Bereits von der Stadt aus überblicken Sie unzählige Eisberge in der Diskobucht. Eine kurze Küstenwanderung oder ein bequemer Spaziergang bringt Sie zum Eisfjord mit noch mehr und dichter gedrängten Eisriesen. Lassen Sie sich aber keinesfalls eine Bootstour ganz nah zu den Eisbergen entgehen! Das Basispaket beinhaltet Flug und Unterkunft; Ausflüge können hinzugebucht werden, auch mehrtägige Touren z. B. zu der gewaltigen Eqi Eisfront. Außerdem geführte Wanderungen, Walsafaris, Aussichtsflüge, Kayaktouren u.v.m.

### Flug & Hotel-Paket, Ausflüge zubuchbar

**Tourcode:** G2 

**Verpflegung:**

- Frühstück (bei Kat A&B)

**Enthaltene Leistungen:**

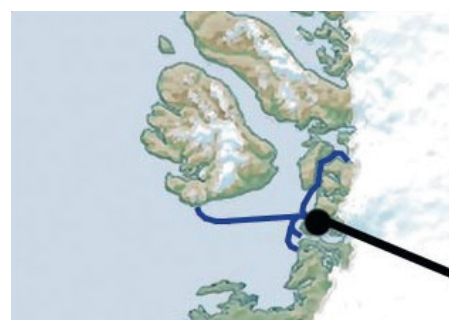
- Flug inkl. Flughafensteuern, Gepäck
- Flughafentransfers (nur Kat A)
- Unterkunft Anzahl Übernachtungen in der gebuchten Kategorie
- Verpflegung wie beschrieben
- Klimaschutzspende

**Anreise:**

- Flugtage ab Reykjavik/Keflavik
  - Jul - Aug: täglich außer Do, So
  - Mrz - Apr und Sep: Di, Sa

**Reisezeit:**

- Sommer und Winter



### Küstenschiffahrt mit der Arctic Umiaq Line

Jede Woche zwei mal 1000 Kilometer verkehrt das Passagierschiff Sarfaq Ittuk der Arctic Umiaq Line entlang Grönlands großartiger und reich gegliederter Westküste – ein Augenschmaus, der seinesgleichen sucht! Elf Häfen steuert das Schiff an, von denen drei per Flug von Island oder Kopenhagen aus zu erreichen sind: in der Diskobucht Ilulissat, in der Mitte die Hauptstadt Nuuk und im Süden Narsaq, von wo ein Boot zum Flughafen Narsarsuaq verkehrt. Bequeme Kabinen, freundlicher Service, gute Bordverpflegung und das sommerliche „stabile Grönland-Hoch“ machen die Fahrt zum Hochgenuss.

Wir stellen Ihnen auf Anfrage gern ein Gesamtreisepaket mit Anreise über Island oder Kopenhagen und den nötigen Übernachtungen vor/nach der Seereise zusammen. Natürlich lohnt es sich, die Reise um ein paar Tage „Landurlaub“ zu verlängern oder z. B. von Ilulissat aus noch eine Bootsfahrt (1-3-tägig) zur Eqi-Gletscherfront zu unternehmen.

**Tourcode:** G3/G4 

**Verpflegung:**

- Kann an Bord oder im Voraus gebucht werden.

**Enthaltene Leistungen:**


- Variabel. Mit dem Angebot erhalten Sie die Auflistung aller enthaltenen Leistungen.

**Anreise:**

- ab Reykjavik/Keflavik oder Kopenhagen

**Reisezeit:**

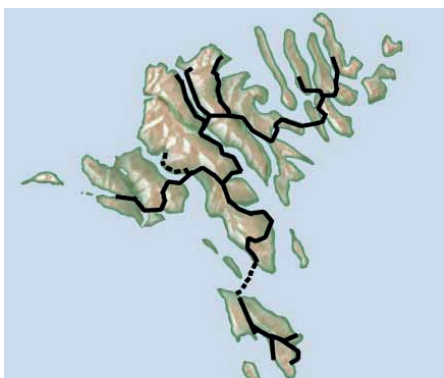
- Sommer



#### Sommerfahrplan 3.6.-16.9.2022

		Ankunft	Abfahrt
Sonntag	Ilulissat		17:00
Dienstag	Nuuk	07:00	09:00
Mittwoch	Narsaq	21:00	21:30
Freitag	Nuuk	07:30	21:00
Sonntag	Ilulissat	13:00	





## Klas & Co Färöer Rundreise

### Individuelle Mietwagen-Rundreise

Tourcode: F2-GG2

#### Verpflegung:

- Frühstück

#### Enthaltene Leistungen:

- Flug inkl. Steuern u. Gepäck
- Flughafentransfer
- 7 Tage Mietwagen (Gr. A)
- 7 Übernachtungen in Kat. A oder Kat. B
- Klimaschutzspende
- Verpflegung wie beschrieben

#### Anreise:

- ab Kopenhagen (oder Billund, Bergen u.a.)

#### Reisezeit:

- ganzjährig

**Die Färöer Inseln bieten einzigartige Natur, spannende Geschichte und eine reiche Kultur. Dort gibt es Vögel, Schafe und freundliche Menschen. Des Weiteren gibt es dort eine faszinierende Stille, die nur durch kaskadierende Wasserfälle und ohrenbetäubende Brandung gebrochen wird. Nehmen Sie Ihre Sinne mit sich auf diesen selbst geführten Road Trip.**

#### Tag 1 Ankunft mit Atlantic Airways.

Holen Sie Ihren Mietwagen am Flughafen ab. Erleben Sie die Insel Vágar auf eigene Faust. Wir empfehlen einen Besuch im kleinen Dorf Gásadalur. Von hier aus können Sie auf markierten Naturpfaden spazieren gehen und die beeindruckende Aussicht über Tindhólmur genießen. Verpassen Sie nicht den wunderschönen Wasserfall, der in den Ozean führt. Verbringen Sie die Nacht auf Vágar.

#### Tag 2

Wir empfehlen Ihnen auf dem Weg nach Norden eine zweistündige Bootsfahrt zu den Vestmanna-Seeklippen\*, wo das Boot Sie zwischen den Klippen und in die Grotten führt. Weiter geht es zum Dorf Tjørnuvík, das von steilen Bergen umgeben ist. Hier sehen Sie die beeindruckenden Felsformationen des Riesen und der Hexe. Überqueren Sie die Brücke, die die Inseln Eysturoy und Streymoy verbindet, und fahren Sie weiter zum Dorf Eiði. Hier erwartet Sie eine wunderschöne Umgebung und tolle Natur mit Blick auf den höchsten Berg der Färöer Inseln, Slættaratindur, 882 Meter. Verbringen Sie die Nacht auf Eysturoy.

*\* Bootsfahrt ist im Preis nicht inbegriffen.*

#### Tag 3

Genießen Sie den Tag im Dorf Gjógv, das für seinen einzigartigen Naturhafen bekannt ist. Hier ist es möglich, auf eigene Faust zu wandern und die Aussicht auf die Vogelklippen und das wunderschöne Tal Ambadalur zu genießen. Wanderkarten gibt es im Hotel Gjáargarður in Gjógv. Verbringen Sie die Nacht auf Eysturoy.

#### Tag 4

Von Leirvík fahren Sie durch den Unterseetunnel zur Stadt Klaksvík. Der Tunnel ist mit Lichtern des berühmten Färöischen Künstlers Tróndur Patursson verziert. Von Klaksvík aus ist es möglich, die anderen Nordinseln zu erkunden, die jeweils dramatische Landschaften bieten.

Auf der Insel Viðoy liegt das nördlichste Dorf der Färöer Inseln, Viðareiði, das definitiv einen Besuch wert ist. Genießen Sie eine Tasse Kaffee oder eine Scheibe Brot beim lokalen Restaurant. Verbringen Sie die Nacht auf den Nordinseln.

#### Tag 5

Wir empfehlen Ihnen, morgens die Insel Kunoy zu besuchen. Von dem kleinen Dorf Kunoy hat man eine schöne Aussicht auf die Insel Kalsoy. Über dem Dorf ist ein kleiner gemütlicher Park. Der Legende nach gibt es auf einem hohen Berg in Kunoy ein Brett von Noahs Arche, worauf Muscheln wachsen. Leute, die sich im Nebel verlaufen haben, haben das Brett gesehen, aber niemand, der es gesucht hat, hat es jemals gefunden. Verbringen Sie die Nacht in Tórshavn.

#### Tag 6

Besuchen Sie die wunderschöne und grüne Insel Sandoy, auch Saga-Insel genannt. Im Vergleich zu den anderen Inseln ist Sandoy vorwiegend durch flaches Gelände gekennzeichnet. Die Insel ist reich an Geschichte und wunderbarer Natur. Nehmen Sie die Fähre vom Hafen Gamlarætt zum Dorf Skopun. Verpassen Sie nicht die Dörfer Dalur und Húsavík, die in einer wunderschönen Umgebung liegen. Im Dorf Skálavík ist es möglich, Essen und Getränke im Hotel zu kaufen. Verbringen Sie die Nacht in Tórshavn.

#### Tag 7

Genießen Sie den Tag in Tórshavn auf eigene Faust. Vergessen Sie aber nicht, das Dorf Kirkjubøur zu besuchen - das historische und kulturelle Zentrum der Färöer Inseln. Der malerische alte Bauernhof beherbergt eine Familie, die seit 17 Generationen das Gehöft und den kirchlichen Ort führt. Sehen Sie die unfertige Magnus-Kathedrale und die kleine mittelalterliche Kirche von St.Olav. Verbringen Sie die Nacht auf Vágar.

#### Tag 8 Abreise

Der Mietwagen wird am Flughafen zurückgegeben. Abflug mit Atlantic Airways.



## Auf alten Pfaden über die Färöer Inseln

**Wer das Meer und grüne Küstenlandschaften mit imposanten Vogelklippen liebt, ist auf den Färöer-Inseln genau richtig**

### Tag 1 Ankunft auf der Insel Vágur - Nordatlantik

Nach Ihrer Ankunft am Flughafen Vágur, empfängt Sie Ihre Reiseleitung. Beim Ausflug zum beschaulichen Ort Gásadalur stimmen Sie sich auf die färöische Idylle ein. Der Weg in diese Region lohnt vor allem wegen der fantastischen Ausblicke auf die Inseln Mykines und Tindhólmur sowie den malerischen Wasserfall Múlafoss. Bei Spätankunft Abholung, Abendessen, Übernachtung.

*Unterkunft: Vágur/Sørvágur*

### Tag 2 Fjallavatn

Der Bergsee Fjallavatn lädt Sie zu einer Wanderung ein. Sie durchstreifen auf 13 km ein abgeschiedenes Tal. Am Abend lernen Sie die anderen Teilnehmer und Ihre Reiseleitung bei einem gemütlichen Abendessen in der Hauptstadt Tórshavn näher kennen.

### Tag 3 Von Sørvágur über Tórshavn nach Ljósá

Ein Unterseetunnel führt Sie von Vágur auf die Nachbarinsel Streymoy, in deren Südtteil Tórshavn liegt. Rund um den bunten Hafen bieten enge Gassen mit traditionellen Holzhäusern und kleinen Cafés ein angenehmes Flair zum Verweilen. Wer mehr über die Kultur und Kunst der Färingler erfahren möchten, besucht das Historische Museum, das Kloster Munkastov und/oder die Nationalgalerie. Wenn Sie auch diesen Tag lieber in der Natur verbringen möchten, besteigen Sie mit der Reiseleitung die Fähre zur Insel Nólsoy und durchwandern dieses Natur- und Wanderparadies (optional, Fahrfahrt ca. 6,- Euro/Person). Unterwegs eröffnen sich wundervolle Ausblicke bis zu den Nordinseln. Am Abend fahren Sie auf die Insel Eysturoy, wo Sie die kommenden drei Nächte verbringen.

*Unterkunft: Eysturoy/Ljósá*

### Tag 4 Vestmanna - Beeindruckende Flugmanöver

Eine Bootstour führt Sie von Vestmanna in den Sund zwischen den Inseln Vágur und Streymoy. Die Lage der Färöer-Inseln im Nordatlantik bietet vielen Seevögeln wie Papageientauchern, Trottellummen und Eissturmvögeln eine Heimat. Genießen Sie die Meeresbrise und lassen die Felswände auf sich wirken. Wenn der Seegang es erlaubt, steuert Ihr Bootsführer das Boot zum Abschluss in eine der zahlreichen Brandungshöhlen.

### Tag 5 Slættaratindur & Gjógv - Zum Dach der Färöer

Heute liegt der höchste Berg der Färöer-Inseln vor Ihnen. Sie erwandern den oberen Teil des Slættaratindur und werden mit einer spektakulären Aussicht belohnt. Über eine Bergstraße schlängeln Sie sich anschließend ins malerische Dorf Gjógv, das umrahmt von Bergen an der Nordküste Eysturoys liegt.

### Tag 6 Wanderung von Tjørnuvík nach Saksun - historische Verbindung über die Berge

Der kleine Ort Tjørnuvík liegt umgeben von hohen Bergen am Sandstrand. Erblicken Sie von hier aus die Sagengestalten Risin und Kellingin, die einst geschickt wurden, um die Färöer nach Island zu ziehen. Sie folgen einem alten Bergpfad nach Saksun, einem der schönsten Plätze der Färöer-Inseln. Hier liegt ein beschaulicher Ort mit Grasdachhäusern an einer Lagune. Hier verweilen Sie und lassen nach der anspruchsvollen Wanderung die Seele und Ihre Füße baumeln.

### Tag 7 Kalsoy - Wandern auf der „Männerinsel“ oder Streifzüge auf der „Flöte“

Durchqueren Sie eine grandiose Küsten- und Gebirgslandschaft. Mit der Fähre setzen Sie über auf die „Männerinsel“ Kalsoy. Unterwegs tauchen Sie immer wieder ab in Straßentunneln, die kleine Dörfer verbinden. Liebevoll wird die langgezogene Insel bei den Einheimischen auch „Flöte“ genannt. Sie unternehmen eine Wanderung zum Leuchtturm. Aus imponierenden Höhen werfen Sie einen Blick auf die Nachbarinsel Kunoy und eine der höchsten Steilküsten Europas.

*Unterkunft: Viðoy/Viðareiði*

**Alternativ** ist heute ggf. ein Helikopter- und/oder Bootsausflug auf die Inseln Svinoy und/oder Fugloy möglich (optional, Preise und Verfügbarkeiten auf Anfrage vor Ort). Die Transportmittel dort hin sind vorzugsweise für die Einheimischen im Einsatz, operieren wetterabhängig und können nur kurzfristig gebucht werden. Bei Interesse wenden Sie sich bitte zu Beginn der Reise an Ihre(n) Reiseleiter(in). Das eigentliche Programm für den entsprechenden Tag entfällt in diesem Fall für Sie.

### Tag 8 Svinoy und Fugloy - zwei vogelreiche Inseln

Bei gutem Wetter steuern Sie mit der Fähre die Inseln Svinoy und/oder Fugloy an. Überwältigend ragen sie aus dem Meer heraus. Nur wenige Färingler leben noch auf den Inseln. Sollte die Überfahrt aufgrund der Wetterbedingungen nicht möglich sein, erkunden Sie die grandiose Landschaft einer anderen Nordinsel. Abends nehmen Sie an einem traditionellen, geselligen Essen mit Färingern teil, genießen die Gastfreundschaft und lauschen interessanten Inselgeschichten.

### Tag 9 Von Viðareiði nach Sørvágur - Inselhüpfen

Genießen Sie vom Aussichtsberg bei Klaksvík noch einmal das Panorama. Auf der Fahrt zurück auf die Insel Vágur, ziehen grüne Weiden mit zotteligen Schafen, bunte Hafentädtchen, zerklüftete Küsten und hohe Berge vorbei. Abends erreichen Sie das vertraute Gästehaus, genießen lokale Spezialitäten und lassen bei der letzten langen Nacht die Erlebnisse Revue passieren.

*Unterkunft: Vágur/Sørvágur*

### Tag 10 Heimreise - Abschied auf Färöisch

Passend zu Ihrem Flug erhalten Sie einen Transfer zum internationalen Flughafen Vágur ... Farvæl!

### Erlebnis, Ausflüge, Entspannung

**Tourcode:** F5-CT  

### Verpflegung:

- 9x Frühstück (inkl. Frühstücksgetränke), 7x Abendessen (Getränke nicht enthalten; 6x kocht die Gruppe gemeinsam)

### Enthaltene Leistungen:

- Flug ab/an Kopenhagen inkl. Steuern und Gepäck inkl. vollständiger CO2-Kompensation
- Flughafentransfer
- geführte Rundreise im Minibus inklusive Bootstour mit Vogelbeobachtung mit lokalen Guides
- 9 Übernachtungen inkl. MwSt.
- Verpflegung wie beschrieben

### Anreise:

- ab / an Kopenhagen

### Gruppe:

- 5 - 8 Teilnehmer

### Reisezeit:

- Jun, Jul, Aug

# Kundenfeedback

Liebe Frau Wernicke,

wir sind zurück aus Island und mit den Gedanken noch dort - was ein traumhaftes Land! Und was ein wunderbarer Urlaub! Daran haben Sie den großen Anteil: Alles hat organisatorisch super geklappt, auch mit den speziellen Corona-Einreisebedingungen, die außerordentlich scharf kontrolliert wurden. Die Auswahl der Hotels war sehr gut. Wir haben uns überall wohlfühlt. Die Auswahl der Orte im Hinblick auf die Fahrt-Etappen war gut gewählt. Ihr Reiseplan mit den wichtigsten Informationen zu Autovermietung und Etappenzielen, auch zu Restaurant/Verpflegung am Ort, war vorbildlich - sehr hilfreich, einfach super!! Überhaupt sind wir mit der Reiseplanung und Betreuung durch Sie außerordentlich zufrieden. Vielen herzlichen Dank, wir werden Sie jederzeit weiterempfehlen!!!

**Claudia und Nikola (Feedback zur PKW-Rundreise 15 Tage)**

Hallo Frau Brümmel,

es war wunderbar! Der Schafabtrieb ist eine außergewöhnliche Erfahrung und insbesondere das Schafe Sortieren am Ende hat sehr viel Spaß gemacht. Ich war beeindruckt davon wo mein Pferd mich alles drüber und hochgetragen hat - einfach unglaublich.

**Karin (Feedback zu Schafabtrieb / Reittour)**

Liebe Frau Wernicke-Skubich,

wir hatten sehr, sehr schöne 10 Tage und eine unglaublich tolle Reise nach Island. Wir sind total begeistert - einmal von Land und Menschen und zum anderen auch von Ihrer Organisation der Reise. Alles hat gut und reibungslos geklappt! Die Menschen in den Unterkünften waren allesamt sehr herzlich und zuvorkommend, das Frühstück war lecker und ausreichend für einen ganzen Tag und die Zimmer waren durch die Bank hinweg sehr sauber! Fasziniert hat uns natürlich auch Islands Landschaft. So viel unberührte Natur findet man nur noch ganz selten. Wir werden auch die Straßen Islands mit unserem kleinen Yaris erinnern :-)) Es war insgesamt wirklich eine sehr gelungene, faszinierende und erlebnisreiche Reise. Wir danken Ihnen herzlich für die tolle Organisation und Auswahl aller Gastgeber. Allesamt waren auf ihre Art eine tolle Unterkunft, in der wir uns immer wohlfühlt haben.

**Annemarie und Dominik (Feedback zur PKW-Rundreise 11 Tage)**

Lieber Herr Meißner,

vielen lieben Dank für die Buchung der tollen Unterkünfte. Sie haben sich schon vor der Reise so viel Zeit für uns genommen und die Planung einige Male auf unsere Bedürfnisse angepasst bis die Route dann fix war. Dazu die individuellen Sightseeing Tipps. Wir haben immer wieder gesagt, dass es gut war, die Reise über Sie gebucht zu haben. Sie kennen sich einfach super in Island aus. Es war immer sauber, wir hatten frische Bettwäsche & Handtücher, voll ausgestattete Küchen, das Einchecken hat problemlos funktioniert.

**Ihre Familie B. aus Ludwigsburg (Feedback zur PKW-Rundreise 19 Tage inkl. Westfjorde)**

Hallo Frau Hinners,

ich wollte mich nach der Reise meiner Mutter und meiner Tochter nun doch nochmals bei Ihnen melden. Es hat alles perfekt funktioniert. Flug, Abholung, Transport zum Hof. Perfekt organisiert. Die Ausflüge waren sehr beeindruckend, auch hier hat sich Christiane sehr viel Zeit genommen und war sehr flexibel. Für den frühen Abend hat Christiane dann noch einen deutschen Guide für eine Tour zum Vulkan organisiert. Das war dann das absolute Sahnehäubchen... ohne Worte, die beiden sind so was von beeindruckt. Absolut der Hammer.

**Ohne Namensnennung (Feedback zum Reiturlaub auf Egilsstaðir I)**

Hallo Frau Amend,

wir haben eine wunderschöne Reise rund um Island gemacht. Die von Ihnen gebuchten Hotels waren allesamt gut und schön gelegen, teilweise auch historisch interessant. Die Reiseabschnitte waren gut zu bewältigen und wir haben viele schöne Wanderungen gemacht und traumhafte Natur genossen. Mit dem Wetter hatten wir auch Glück. Die Sonne ist fast immer mitgereist. Vielen Dank für die wirklich gute Planung. Viele Grüße!

**Ute und Thomas (Feedback zur PKW-Rundreise 15 Tage)**

## Reiseversicherung



Zwei Reiseversicherungen bieten wir Ihnen in Ihrem Reiseangebot mit an:

- eine Reiserücktrittskostenversicherung inklusive Reiseabbruchversicherung
- den RundumSorglos-Schutz inklusive Reiserücktrittskosten-, -abbruch-, -gepäck- und -krankenversicherung mit medizinischer Notfallhilfe. Beide gibt es auch als günstigere Jahresversicherung. Der Preis-Leistungs-Vergleich lohnt sich schon bei einer Reise!

Fragen Sie uns ggf. nach anderen Einzel-Reiseversicherungen und Versicherungen für Gruppen- oder Schülerreisen.

Unter [www.islanderlebnis.de/reiseversicherung](http://www.islanderlebnis.de/reiseversicherung) finden Sie detailliertere Informationen und Tarifabellen.

## Wir danken allen Fotografen:

B. Meierjohann Titelbild Hauptkatalog / S. Moll Titelbild Reitkatalog

Team ISLAND Erlebnisreisen: Hauptkatalog Seiten 4, 5, 6, 9, 10, 11, 12, 13, 14, 16, 17, 18, 19, 20, 21, 22, 23, 24, 25, 26, 27, 31, 33, 34, 35, 38, 40, 41, 43, 44, 45 / Reitkatalog Seiten 2, 3, 4, 5, 10, 16, 28, 29, 33

D. Schweizer: Hauptkatalog Seiten 2, 6, 12, 21, 22, 28, 30, 35, 36, 40; J. Vesterling: Hauptkatalog Seite 38; L. Meilinger: Hauptkatalog Seite 37; Egilsstaðir 1: Reitkatalog Seite 10; Hrafnkelsstaðir: Reitkatalog Seite 11; Lynghorse: Reitkatalog Seite 12; Eldhestar: Reitkatalog Seiten 13, 14, 15, 17, 18, 29, 30, 31; Íslandshestar: Reitkatalog Seiten 19, 20, 23, 24; Íshestar: Reitkatalog Seite 20; G. Nyhus: Reitkatalog Seite 21; Riding Iceland: Reitkatalog Seiten 21, 25; Polarhestar: Reitkatalog Seite 22; Geirastadir: Reitkatalog Seiten 27, 28

Copyright by: Arctic Umiag Line: Seite 43; atmosfair: Seite 47; Happy Campers / Europcar / KefCar / J&S Car Rental Seite 8; Icelandair: Seite 7; Smyril Line Seiten 7, 17; Blue Lagoon Seite 16

Dieser Katalog wurde klimaneutral auf FSC®-zertifiziertem Papier gedruckt.



Der Klimawandel ist in Island und mehr noch in Grönland bereits Realität. Der Tourismus, vor allem der Flugverkehr, gehört auch zu den Mitverursachern. 80 % des gesamten CO<sub>2</sub>-Aufkommens im Tourismus fallen auf Flugreisen.

Durch die Insellage bleibt das Flugzeug aber nahezu alternativlos und eine An- und Abreise mit umweltfreundlicheren Verkehrsmitteln kaum möglich. Bei nur einem Flug von Deutschland nach Island und zurück werden pro Passagier ca. 1.300 kg CO<sub>2</sub> ausgestoßen. Im Vergleich hierzu verursacht ein regulärer Pkw durchschnittlich 2.000 kg CO<sub>2</sub> im Jahr.

**29 € für den Klimaschutz**

Um den Klimaschaden einer Reise annähernd auszugleichen, ist in unseren Reisepreisen eine Klimaschutzspende an atmosfair inkludiert. Damit wird versucht, die klimaschädlichen CO<sub>2</sub>-Emissionen an anderer Stelle in gleicher Menge zu kompensieren, die durch eine Flug- oder Schifffreise entstehen. Der errechnete Klimaschutzbeitrag beträgt für Flugreisen von Deutschland nach Island 29€. Die Spende ist freiwillig, atmosfair stellt hierfür eine Spendenbescheinigung aus.

**70 % unserer Kunden spenden**

In den letzten Jahren haben im Schnitt 70 % unserer Kunden für Klimaschutzprojekte gespendet. Die Dienstreisen der Mitarbeiter werden durch die Firma ebenfalls kompensiert.

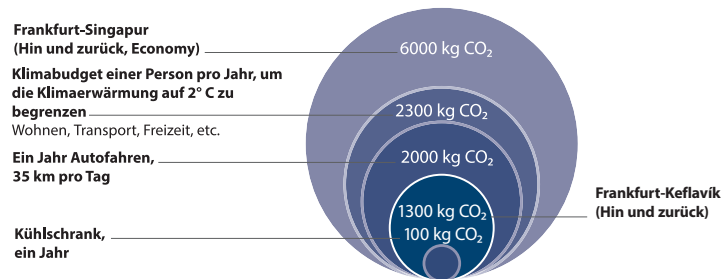
**atmosfair**

Mit den Spenden wird die gemeinnützige Organisation bei der Durchführung weltweiter Klimaschutzprojekte unterstützt, in den Bereichen erneuerbare Energien, Energieeffizienz und Umweltbildung. atmosfair spart mit seinen Projekten CO<sub>2</sub> ein. Dabei ist egal, wo weltweit CO<sub>2</sub> eingespart wird, es entlastet immer das Klima. Bereits seit mehr als 10 Jahren arbeiten wir mit der Organisation zusammen.

Nähere Informationen zum Klimaschutz und zu den Projekten von atmosfair finden Sie unter:

[www.atmosfair.de](http://www.atmosfair.de) und [www.islanderlebnis.de/klimaschutz](http://www.islanderlebnis.de/klimaschutz)

# Klimaschutz



**Was passiert mit den Spenden?**

**Beispiel - Kleinwasserkraftwerk in Honduras:**

Mit Hilfe der Klimaschutzspenden von atmosfair wurde in Honduras ein Kleinwasserkraftwerk errichtet, welches klimafreundlichen Strom erzeugt und zur Unabhängigkeit vom Dieselstrom führte. Im Rahmen dieses Projektes wurden zahlreiche Arbeitsplätze geschaffen und weitere Maßnahmen zur Aufforstung und Umweltbildung ergriffen.



[www.atmosfair.de/wasserkraft/honduras](http://www.atmosfair.de/wasserkraft/honduras)

# TourCert

## Zertifizierung für Nachhaltigkeit und Unternehmensverantwortung im Tourismus



Anfang 2017 wurde uns das CSR-Siegel für nachhaltigen Tourismus von TourCert verliehen. Im Juli 2019 konnten wir erfolgreich rezertifiziert werden. **Corporate Social Responsibility (CSR)** bedeutet, dass wir unserer unternehmerischen Verantwortung gegenüber den touristischen Auswirkungen auf Umwelt und Gesellschaft nachkommen.

**TourCert:** Die gemeinnützige Organisation TourCert zertifiziert Unternehmen für Nachhaltigkeit und Unternehmensverantwortung im Tourismus. Unterstützung von Firmen auf dem Weg zum nachhaltigen Wirtschaften und Überprüfung der Einhaltung von Umwelt- und Sozialstandards.

**Verantwortung:** Integration sozialer und ökologischer Anforderungen ins Kerngeschäft über gesetzliche Vorgaben hinaus und dadurch Beitrag zu einer nachhaltigen Entwicklung. Berücksichtigung dieser Kriterien bei der Ausarbeitung und Zusammenstellung der Reiseangebote. Fortdauernder Dialog mit langjährigen Geschäftspartnern vor Ort.

**Nachvollziehbarkeit:** Aufbau eines Nachhaltigkeitsberichts und Managementsystems entsprechend dem Zertifizierungsstandard von TourCert und überprüft von einem unabhängigen Gutachter. Einsehbar auf unserer Homepage.

**Prozess:** Kontinuierliche Verbesserung in den Bereichen Umweltschutz, Arbeitsbedingungen, Kundeninformationen, Menschenrechte und faire Geschäftsbeziehungen. Jährliche Überprüfung des Verbesserungsprogramms. Rezertifizierung in 2022 angestrebt.

**140:** Bereits an über 140 Reiseveranstalter, Vermittler, Unterkünfte und Destinationen wurde das TourCert-Siegel meist in Deutschland verliehen.

**VAKINN:** Isländisches Qualitäts- und Umweltsiegel für Tourismus-Unternehmen, welches Ihnen an vielen Unterkünften, bei Touren- sowie Mietwagenanbietern begegnen wird.



Mehr Informationen finden Sie auf:  
[www.tourcert.org](http://www.tourcert.org)  
[www.islanderlebnis.de/csr](http://www.islanderlebnis.de/csr)

